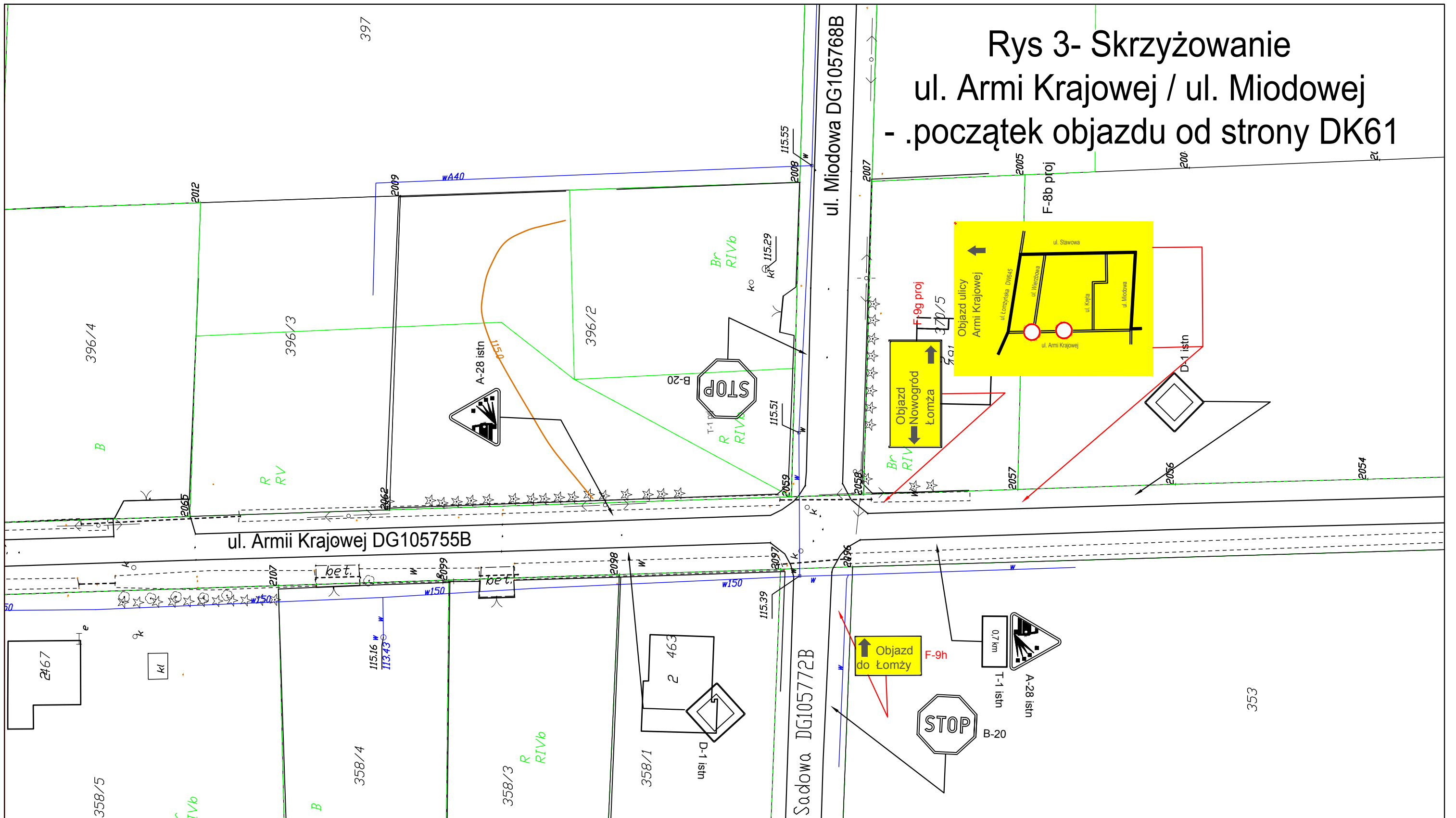





Rys 3- Skrzyżowanie ul. Armii Krajowej / ul. Miodowej - początek objazdu od strony DK61



- LEGENDA:**
-  A-14 - projektowane oznakowanie CzOR
pj
 -  D-1 - istn. oznakowanie pionowe
 -  D-1 - istn. oznakowanie pionowe do likwidacji(zastąpienia)

NUMER UMOWY:	Branża: Drogi	Stadium: Czasowa org. ruchu
INWESTOR:	Urząd Gminy Łomża ul. Marii Skłodowskiej Curie 1a, 18-400 Łomża	
NAZWA I LOKALIZACJA INWESTYCJI:	Przebudowa z rozbudową drogi gminnej nr 105755B ulica Armii Krajowej we wsi Stare Kupiski - od km 1+870,00 do km 2+139,02	
OPRACOWANIE:	Wiesław T. Adamczyk	PROJEKT
TREŚĆ RYSUNKU:	CZASOWA ORGANIZACJA RUCHU	ETAP.: I
	SKALA: 1:500	DATA: 16.09.2016
		RYSEK: 3