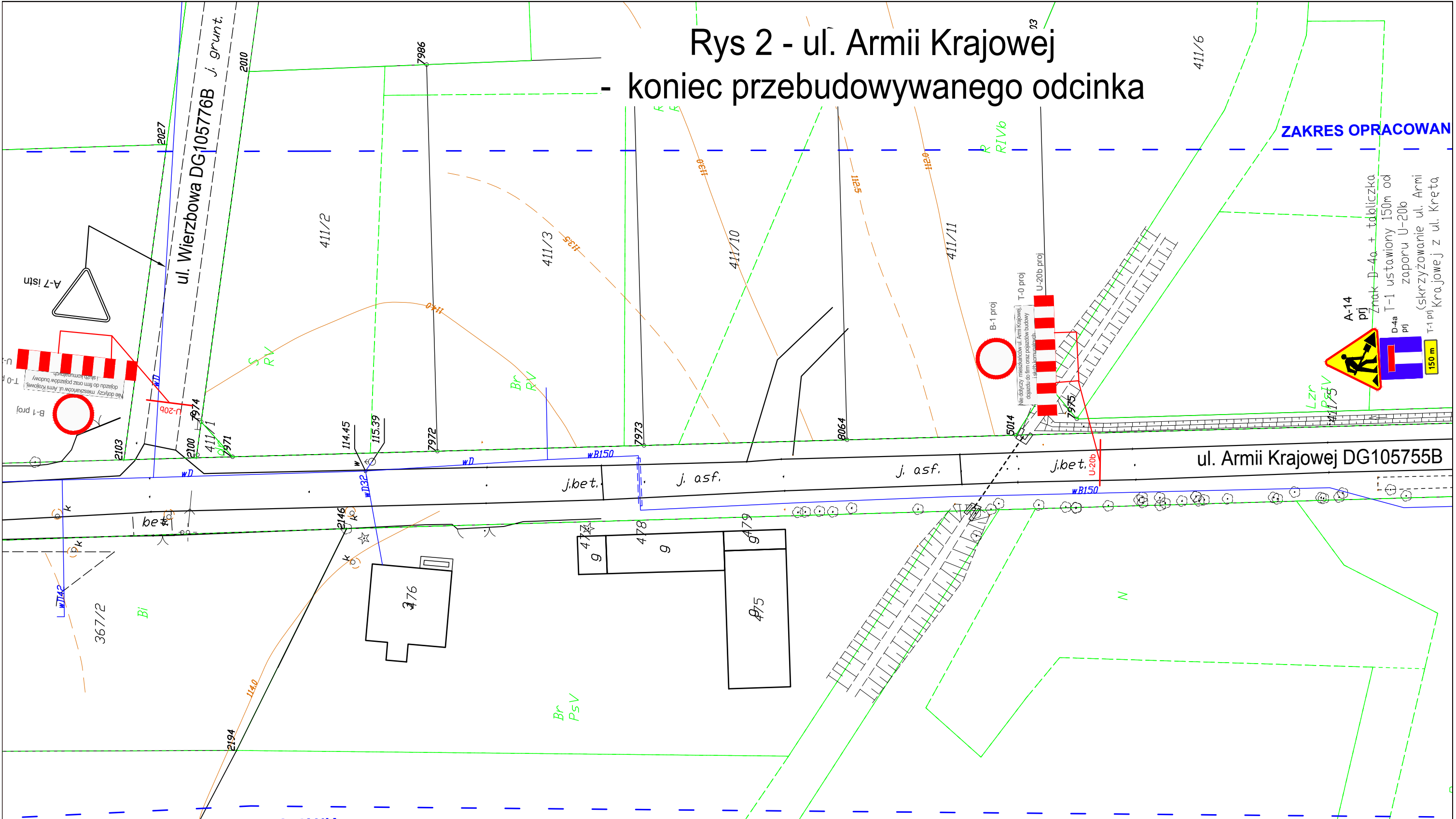





Rys 2 - ul. Armii Krajowej - koniec przebudowywanego odcinka



ZAKRES OPRACOWANIA

ZAKRES OPRACOWANIA

- LEGENDA:**
-  A-14 - projektowane oznakowanie CzOR
prj
 -  D-1 - istn. oznakowanie pionowe
 -  D-1 - istn. oznakowanie pionowe do likwidacji(zastłonięcia)

NUMER UMOWY:	Branża: Drogi	Stadium: Czasowa org. ruchu
INWESTOR:	Urząd Gminy Łomża ul. Marii Skłodowskiej Curie 1a, 18-400 Łomża	
NAZWA I LOKALIZACJA INWESTYCJI:	Przebudowa z rozbudową drogi gminnej nr 105755B ulica Armii Krajowej we wsi Stare Kupiski - od km 1+870,00 do km 2+139,02	
OPRACOWANIE:	Wiesław T. Adamczyk	Podpis
TREŚĆ RYSUNKU:	CZASOWA ORGANIZACJA RUCHU	ETAP: RYSUNEK:
	SKALA: 1:500	DATA: 16.09.2016
		1 2