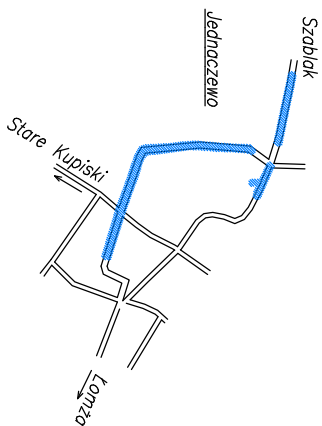


MAPA DO CELÓW PROJEKTOWYCH  
skala 1:500



w. Jednacczewo  
jedn. ewid.: Łomża [200702\_2]  
obręb ewid.: Jednacczewo [0013]  
pow. łomżyński  
woj. podlaskie

SZKIC ORIENTACYJNY

Niniejszą mapę sporządzono w marcu 2013 r. na podstawie aktualnej mapy zasadniczej:  
/sekcje mapy: 244.144.031, .033, .034, .082, .093, .141, .143 /  
układ poziomy państwowy: 2000 (21), wysokościowy: Kronsztad 1960

Uwaga:  
Nie wyklucza się istnienia w terenie innych  
przebiegów, o których brak informacji wynika z  
zasiłki historycznych lub niedopełnienia  
przepisów zgłoszenia do inwentaryzacji (Ustawa  
Prawo Geodezyjne i Kartograficzne –  
Dz.U.193/2010 poz.1287/


Mapa aktualna na dzień 20.03.2013

Wszelkie obiekty budowlane  
podlegają wyłączeniu przez jednostkę  
wykonawstwa geodezyjnego lub przez  
osoby fizyczne posiadające  
uprawnienia na wykonanie robót  
geodezyjnych

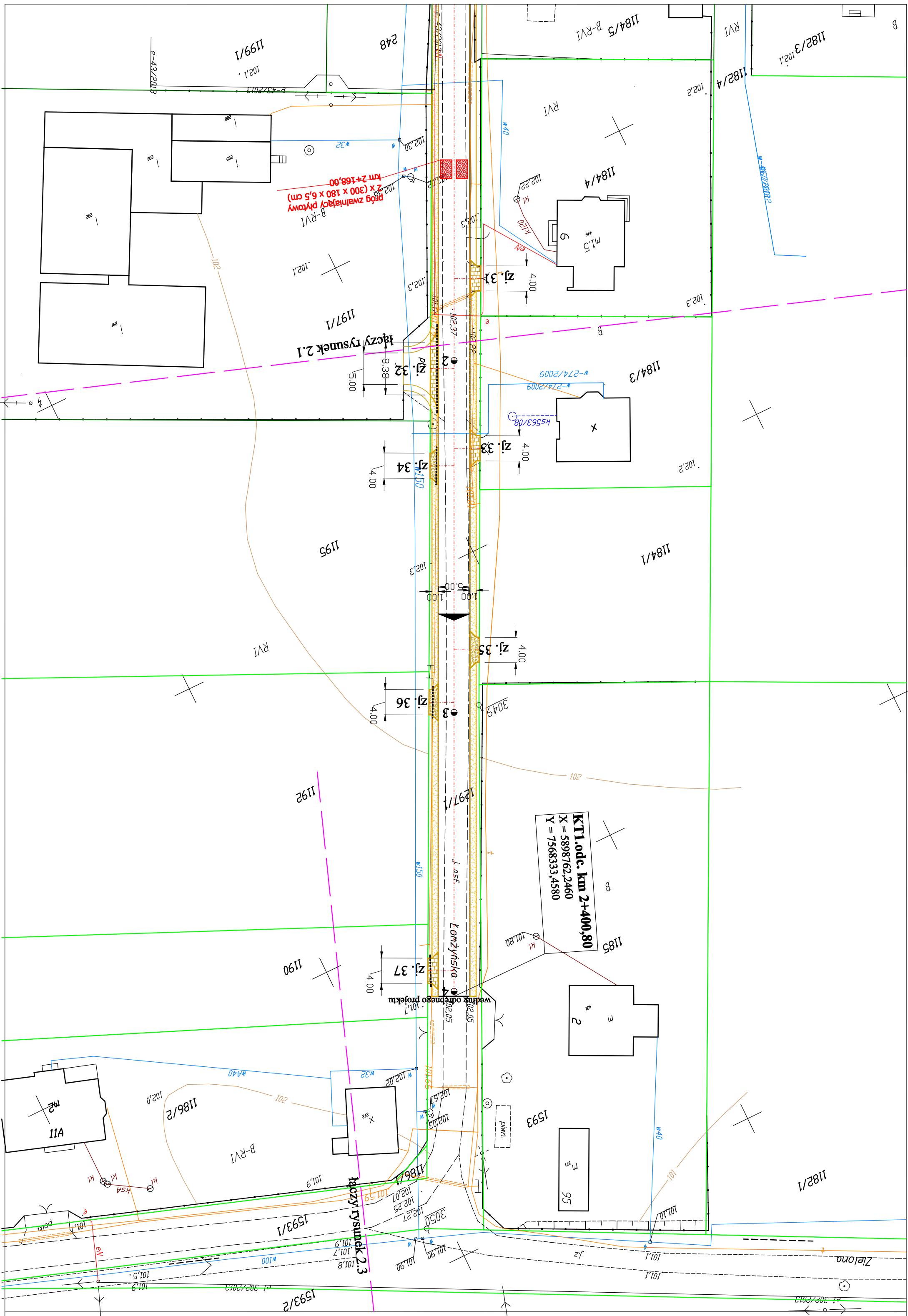
Wykonanie niniejszej mapy nie było poprzedzone ustaleniami dotyczącymi  
ewentualnych służebności gruntowych obciążających grunty położone  
w granicach projektowanej inwestycji budowlanej;

Wykonawca:  
L.k.s. 14011/75/2012

Łomża dn. 21.03.2013



USŁUGI GEODEZYJNE  
Krzysztof Dąbrowski  
18-400 Łomża, ul. Młoczeńska 2C  
tel. 218 60 70, NIP: 718-103-02-3



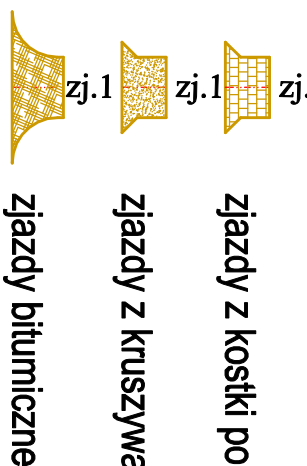
LEGENDA:

infrastruktura istniejąca:

- wodociąg
- linie energetyczne kablowe
- linie energetyczne napowietrzne
- słupy oświetleniowe
- linie telekomunikacyjne kablowe
- krawężń jezdni

elementy projektowane:

- pobocza
- krawężń jezdni
- rury osłonowe
- zjazdy z kostki polbruk
- zjazdy z kruszywa
- zjazdy bitumiczne



INWESTOR:	Gmina Łomża, ul. Marii Skłodowskiej-Curie 1a, 14-400 Łomża		
OBIEKT:	Przebudowa drogi gminnej nr 105 736 B ulica Łomżyńska we wsi Jednacczewo		
ADRES INWESTYCJI:	Jednacczewo		
RYSUJEK	PROJEKT ZAGOSPODAROWANIA TERENU		
STADIUM	projekt wykonawczy		
DATA	10 maj 2017	SKALA	1:500
PROJEKTANT	UPRAWNIENIA	NR RYSUNKU	2.2
mgr inż. Elżbieta Leszczyńska		Łom. 4/188	