
wlot ul. Brzozowej
(zakres objęty
opracowaniem)
wlot u
(zak
opra

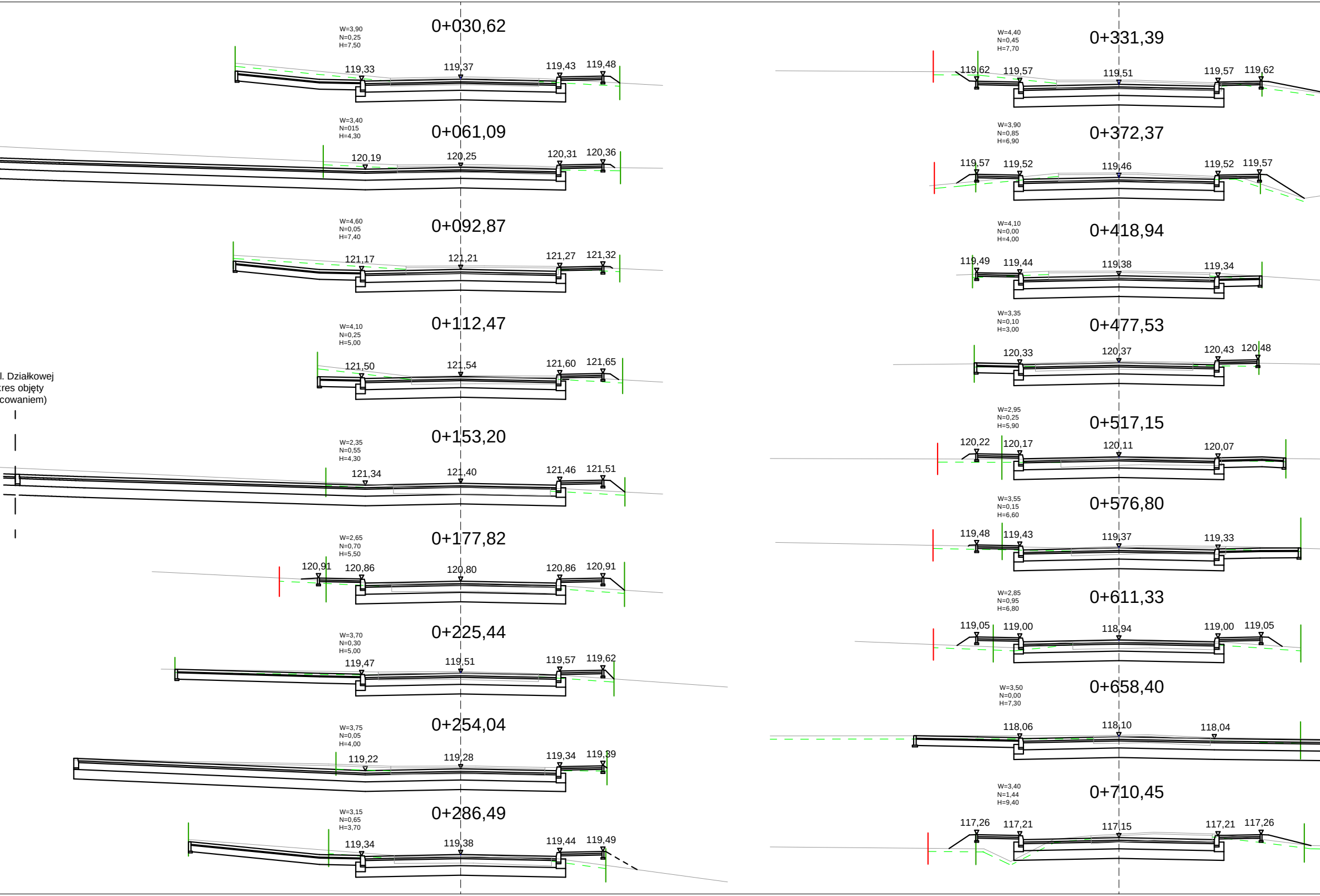
W=3,90
N=0,25
H=7,50
0+030,62
119,33
119,37
119,43
119,48
W=3,40
N=015
H=4,30
0+061,09
120,19
120,25
120,31
120,36
W=4,60
N=0,05
H=7,40
0+092,87
121,17
121,21
121,27
121,32
W=4,10
N=0,25
H=5,00
0+112,47
121,50
121,54
121,60
121,65
l. Działkowej
kres objęty
cowaniem)
W=2,35
N=0,55
H=4,30
0+153,20
121,34
121,40
121,46
121,51
W=2,65
N=0,70
H=5,50
0+177,82
120,91
120,86
120,80
120,86
120,91
W=3,70
N=0,30
H=5,00
0+225,44
119,47
119,51
119,57
119,62
W=3,75
N=0,05
H=4,00
0+254,04
119,22
119,28
119,34
119,39
W=3,15
N=0,65
H=3,70
0+286,49
119,34
119,38
119,44
119,49
W=4,40
N=0,45
H=7,70
0+331,39
119,62
119,57
119,51
119,57
119,62
W=3,90
N=0,85
H=6,90
0+372,37
119,57
119,52
119,46
119,52
119,57
W=4,10
N=0,00
H=4,00
0+418,94
119,49
119,44
119,38
119,34
W=3,35
N=0,10
H=3,00
0+477,53
120,33
120,37
120,43
120,48
W=2,95
N=0,25
H=5,90
0+517,15
120,22
120,17
120,11
120,07
W=3,55
N=0,15
H=6,60
0+576,80
119,48
119,43
119,37
119,33
W=2,85
N=0,95
H=6,80
0+611,33
119,05
119,00
118,94
119,00
119,05
W=3,50
N=0,00
H=7,30
0+658,40
118,06
118,10
118,04
W=3,40
N=1,44
H=9,40
0+710,45
117,26
117,21
117,15
117,21
117,26

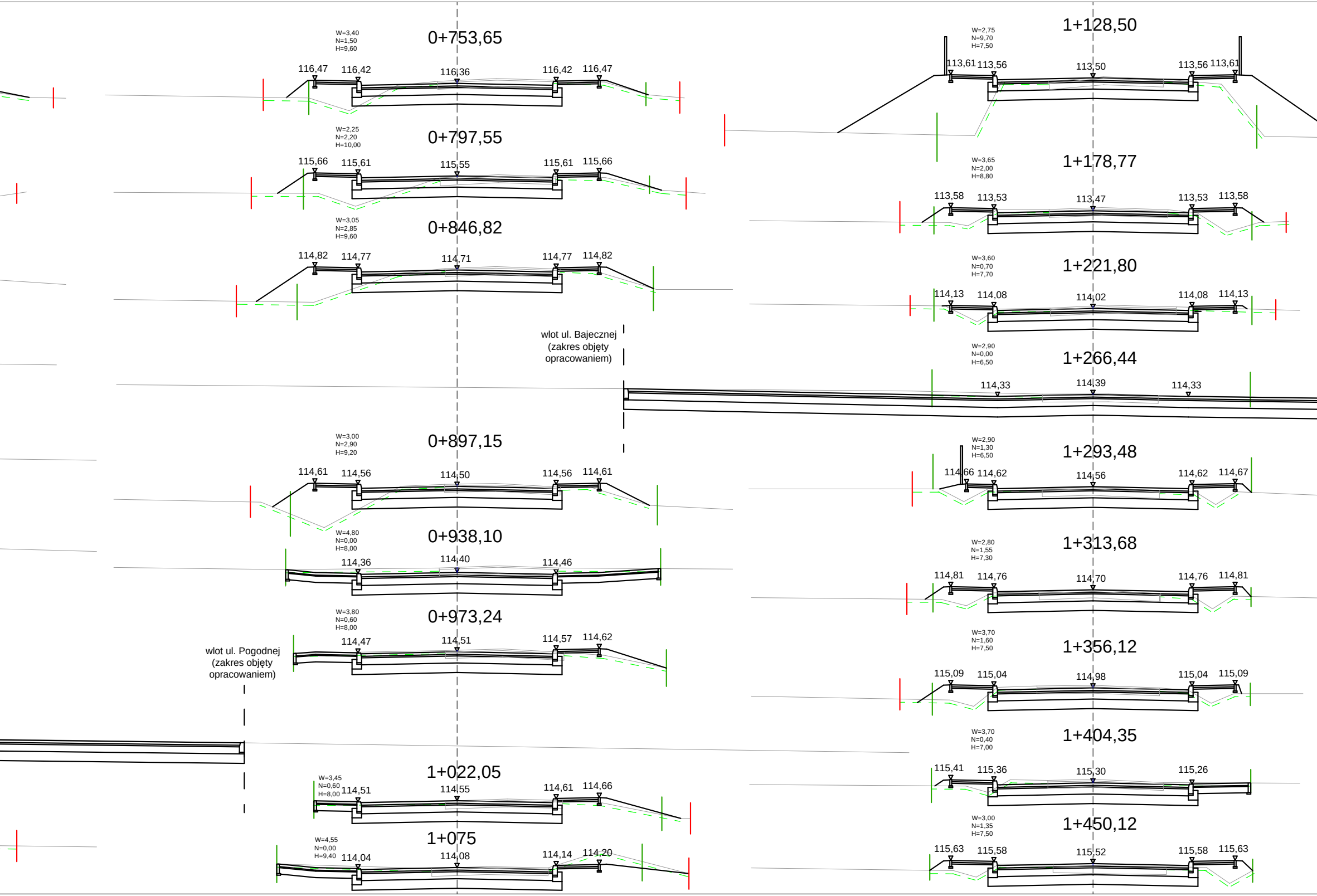
W=3,40
N=1,50
H=9,60
0+753,65
116,47
116,42
116,36
116,42
116,47
W=2,25
N=2,20
H=10,00
0+797,55
115,66
115,61
115,55
115,61
115,66
W=3,05
N=2,85
H=9,60
0+846,82
114,82
114,77
114,71
114,77
114,82
wlot ul. Bajecznej
(zakres objęty
opracowaniem)
W=3,00
N=2,90
H=9,20
0+897,15
114,61
114,56
114,50
114,56
114,61
W=4,80
N=0,00
H=8,00
0+938,10
114,36
114,40
114,46
W=3,80
N=0,60
H=8,00
0+973,24
wlot ul. Pogodnej
(zakres objęty
opracowaniem)
114,47
114,51
114,57
114,62
1+022,05
W=3,45
N=0,60
H=8,00
114,51
114,55
114,61
114,66
W=4,55
N=0,00
H=9,40
1+075
114,04
114,08
114,14
114,20
W=2,75
N=9,70
H=7,50
1+128,50
113,61
113,56
113,50
113,56
113,61
W=3,65
N=2,00
H=8,80
1+178,77
113,58
113,53
113,47
113,53
113,58
W=3,60
N=0,70
H=7,70
1+221,80
114,13
114,08
114,02
114,08
114,13
W=2,90
N=0,00
H=6,50
1+266,44
114,33
114,39
114,33
W=2,90
N=1,30
H=6,50
1+293,48
114,66
114,62
114,56
114,62
114,67
W=2,80
N=1,55
H=7,30
1+313,68
114,81
114,76
114,70
114,76
114,81
W=3,70
N=1,60
H=7,50
1+356,12
115,09
115,04
114,98
115,04
115,09
W=3,70
N=0,40
H=7,00
1+404,35
115,41
115,36
115,30
115,26
W=3,00
N=1,35
H=7,50
1+450,12
115,63
115,58
115,52
115,58
115,63

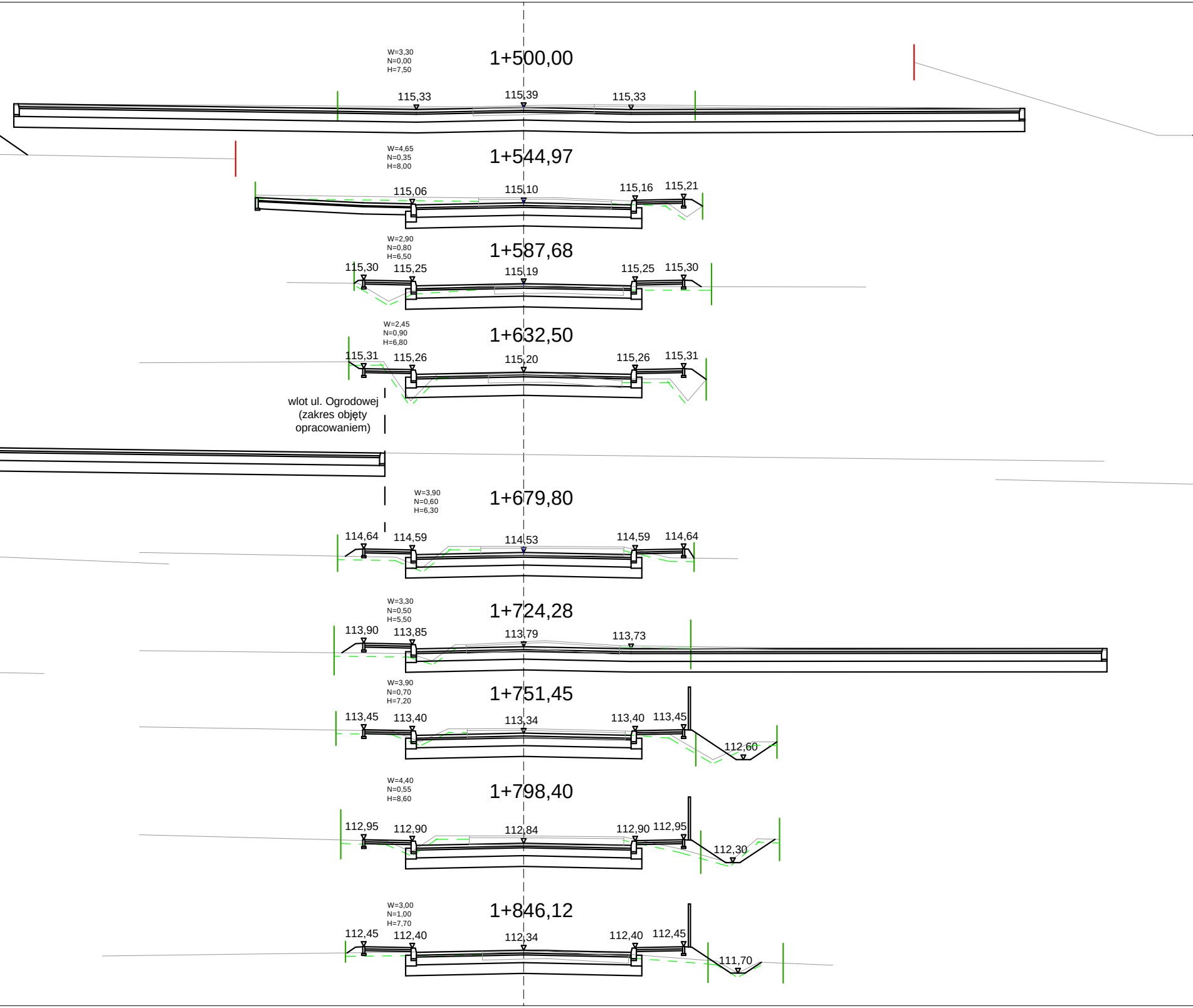
W=3,30
N=0,00
H=7,50
1+500,00
115,33
115,39
115,33
W=4,65
N=0,35
H=8,00
1+544,97
115,06
115,10
115,16
115,21
W=2,90
N=0,80
H=6,50
1+587,68
115,30
115,25
115,19
115,25
115,30
W=2,45
N=0,90
H=6,80
1+632,50
115,31
115,26
115,20
115,26
115,31
wlot ul. Ogrodowej
(zakres objęty
opracowaniem)
W=3,90
N=0,60
H=6,30
1+679,80
114,64
114,59
114,53
114,59
114,64
W=3,30
N=0,50
H=5,50
1+724,28
113,90
113,85
113,79
113,73
W=3,90
N=0,70
H=7,20
1+751,45
113,45
113,40
113,34
113,40
113,45
112,60
W=4,40
N=0,55
H=8,60
1+798,40
112,95
112,90
112,84
112,90
112,95
112,30
W=3,00
N=1,00
H=7,70
1+846,12
112,45
112,40
112,34
112,40
112,45
111,70

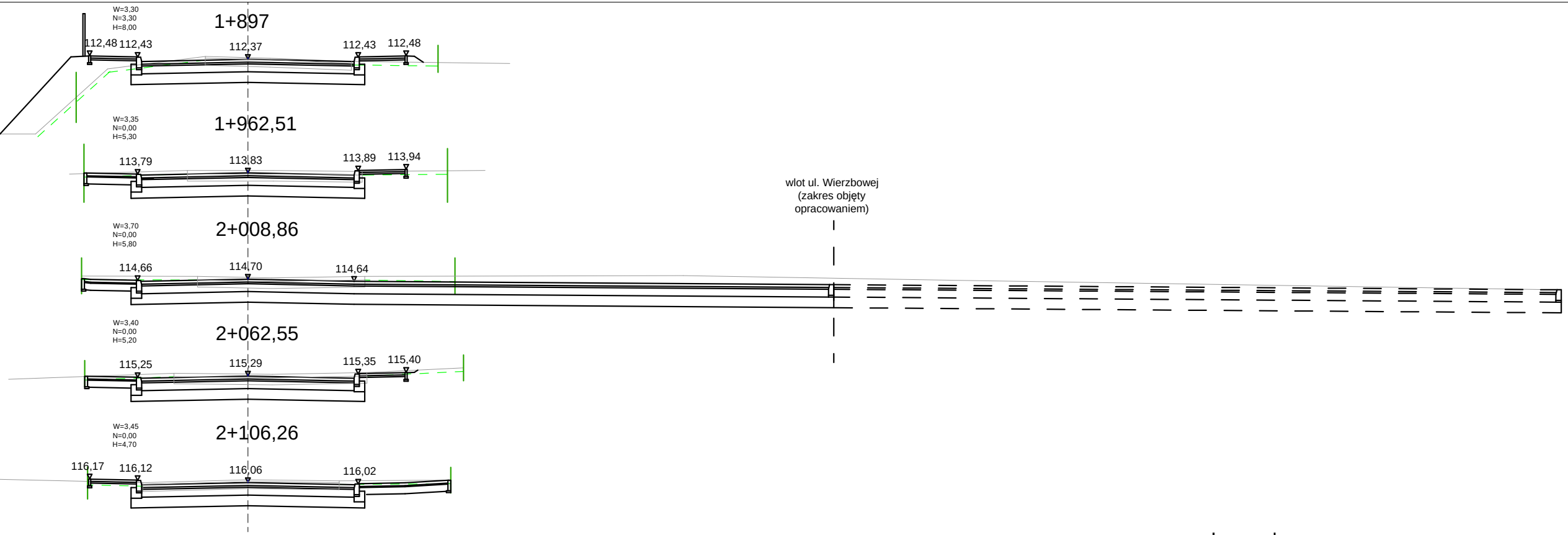
W=3,30
N=3,30
H=8,00
1+897
112,48
112,43
112,37
112,43
112,48
W=3,35
N=0,00
H=5,30
1+962,51
113,79
113,83
113,89
113,94
W=3,70
N=0,00
H=5,80
2+008,86
114,66
114,70
114,64
wlot ul. Wierzbowej
(zakres objęty
opracowaniem)
W=3,40
N=0,00
H=5,20
2+062,55
115,25
115,29
115,35
115,40
W=3,45
N=0,00
H=4,70
2+106,26
116,17
116,12
116,06
116,02

Legenda:

W - powierzchnia wykopu

N - powierzchnia nasypu

H - szerokość zdjęcia humusu

🟩 - istniejąca linia rozgraniczająca drogi

🟥 - projektowana linia rozgraniczająca drogi

DROTECH Spółka z o.o.
ul. Ciołkowskiego 90, 15-516 Białystok, tel./fax +48 85 743-10-42, 743-12-41 www.drotech.com.pl

Stadium : P.B.

Nazwa rysunku: Przekroje poprzeczne

Załącznik : 5

Obiekt:
Przebudowa z rozbudową drogi gminnej nr 105755B
ulica Armii Krajowej we wsi Stare Kupiski - pas drogi gminnej

Skala : 1:100

Data : 25.09.2015

Projektant:		Sprawdzający:	
Imię i nazwisko nr upr.:	Podpis:	Imię i nazwisko nr upr.:	Podpis:
mgr inż. Adam Jurczuk PDL/0097/POOD/11 Współpraca: mgr inż. Adam Weremiuk		mgr inż. Stanisław Ciupa WZDP-8-445/152/66	