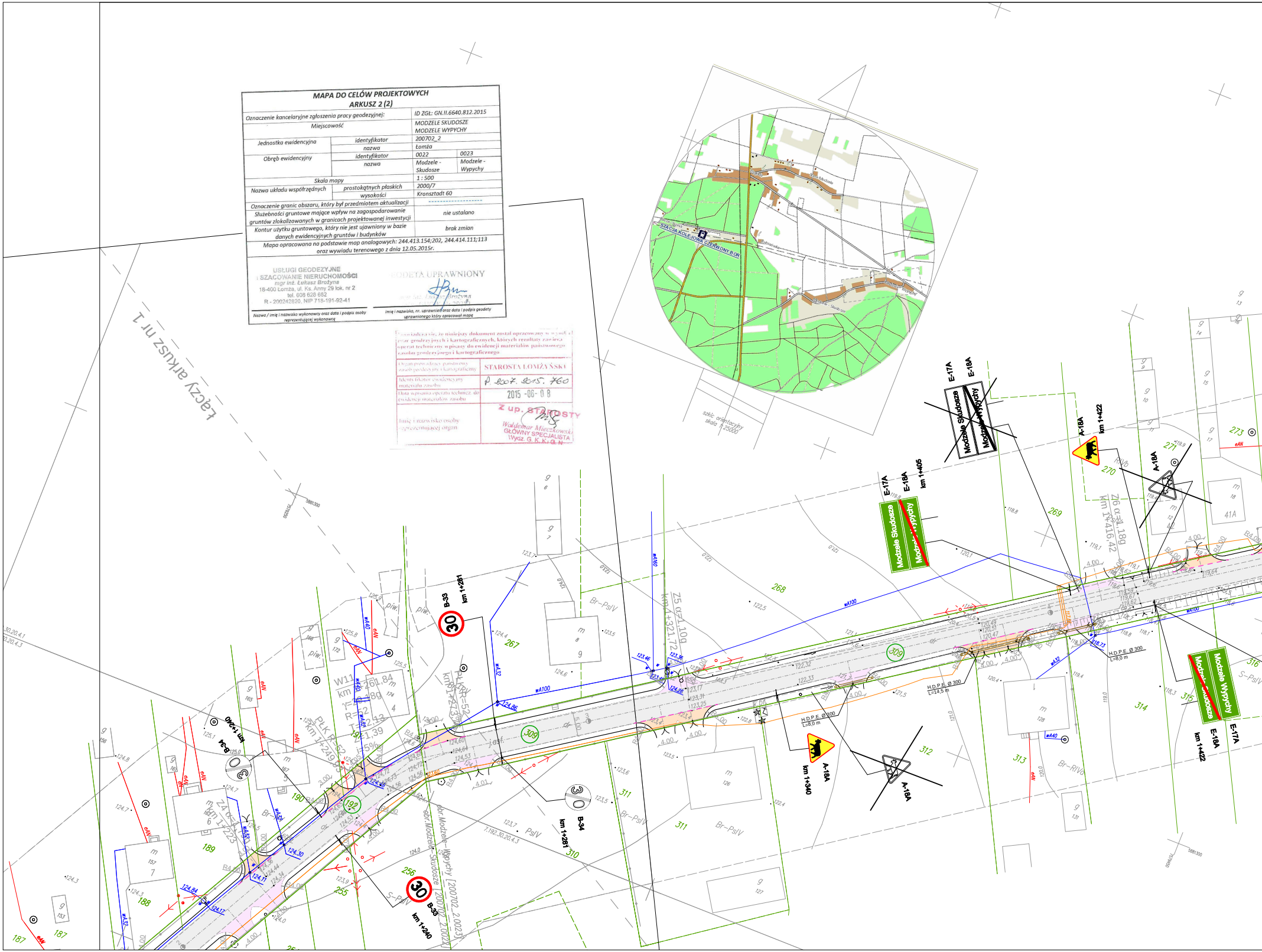
Łączy arkusz nr 1
szkic orientacyjny skala 1:25000
STACJA KOLEJOWA CZERWONY BÓR
Modzele Skudosze
Modzele Wypychy
E-17A
E-18A
A-18A
B-33
B-34
km 1+240
km 1+281
km 1+340
km 1+405
km 1+422
obr. Modzele-Wypychy [200702_2.0023]
obr. Modzele-Skudosze [200702_2.0022]
Z5 α=11,10g km 1+321,72
Z6 α=31,18g km 1+416,42
Br-PsIV
Br-RIVb
S-PsIV
PsIV
309
192
267
268
269
270
271
273
310
311
312
313
314
315
316
H.D.P.E. Ø 300 L=8,0 m
H.D.P.E. Ø 300 L=14,5 m
wA100
eAN

MAPA DO CELÓW PROJEKTOWYCH
ARKUSZ 2 (2)

Oznaczenie kancelaryjne zgłoszenia pracy geodezyjnej:		ID ZGŁ: GN.II.6640.812.2015	
Miejscowość		MODZELE SKUDOSZE MODZELE WYPYCHY	
Jednostka ewidencyjna	identyfikator	200702_2	
	nazwa	Łomża	
Obręb ewidencyjny	identyfikator	0022	0023
	nazwa	Modzele - Skudosze	Modzele - Wypychy
Skala mapy		1 : 500	
Nazwa układu współrzędnych	prostokątnych płaskich	2000/7	
	wysokości	Kronsztadt 60	
Oznaczenie granic obszaru, który był przedmiotem aktualizacji		- - - - - - - - - -	
Służebności gruntowe mające wpływ na zagospodarowanie gruntów zlokalizowanych w granicach projektowanej inwestycji		nie ustalano	
Kontur użytku gruntowego, który nie jest ujawniony w bazie danych ewidencyjnych gruntów i budynków		brak zmian	

Mapa opracowana na podstawie map analogowych: 244.413.154;202, 244.414.111;113 oraz wywiadu terenowego z dnia 12.05.2015r.

USŁUGI GEODEZYJNE
I SZACOWANIE NIERUCHOMOŚCI
mgr inż. Łukasz Brożyna
18-400 Łomża, ul. Ks. Anny 29 lok. nr 2
tel. 608 628 662
R - 200242820, NIP 718-191-92-41

Nazwa / imię i nazwisko wykonawcy oraz data i podpis osoby reprezentującej wykonawcę

GEODETA UPRAWNIONY
mgr inż. Łukasz Brożyna

Imię i nazwisko, nr. uprawnień oraz data i podpis geodety uprawnionego który opracował mapę

Poświadcza się, że niniejszy dokument został opracowany w wyniku prac geodezyjnych i kartograficznych, których rezultaty zawiera operat techniczny wpisany do ewidencji materiałów państwowego zasobu geodezyjnego i kartograficznego

Organ prowadzący państwowy zasób geodezyjny i kartograficzny	STAROSTA ŁOMŻYŃSKI
Identyfikator ewidencyjny materiału zasobu	P. 2007. 2015. 760
Data wpisania operatu techniczn. do ewidencji materiałów zasobu	2015 -06- 08
Imię i nazwisko osoby reprezentującej organ	Z up. STAROSTY Waldemar Mieczkowski GŁÓWNY SPECJALISTA Wydz. G.K.K.i G.N.

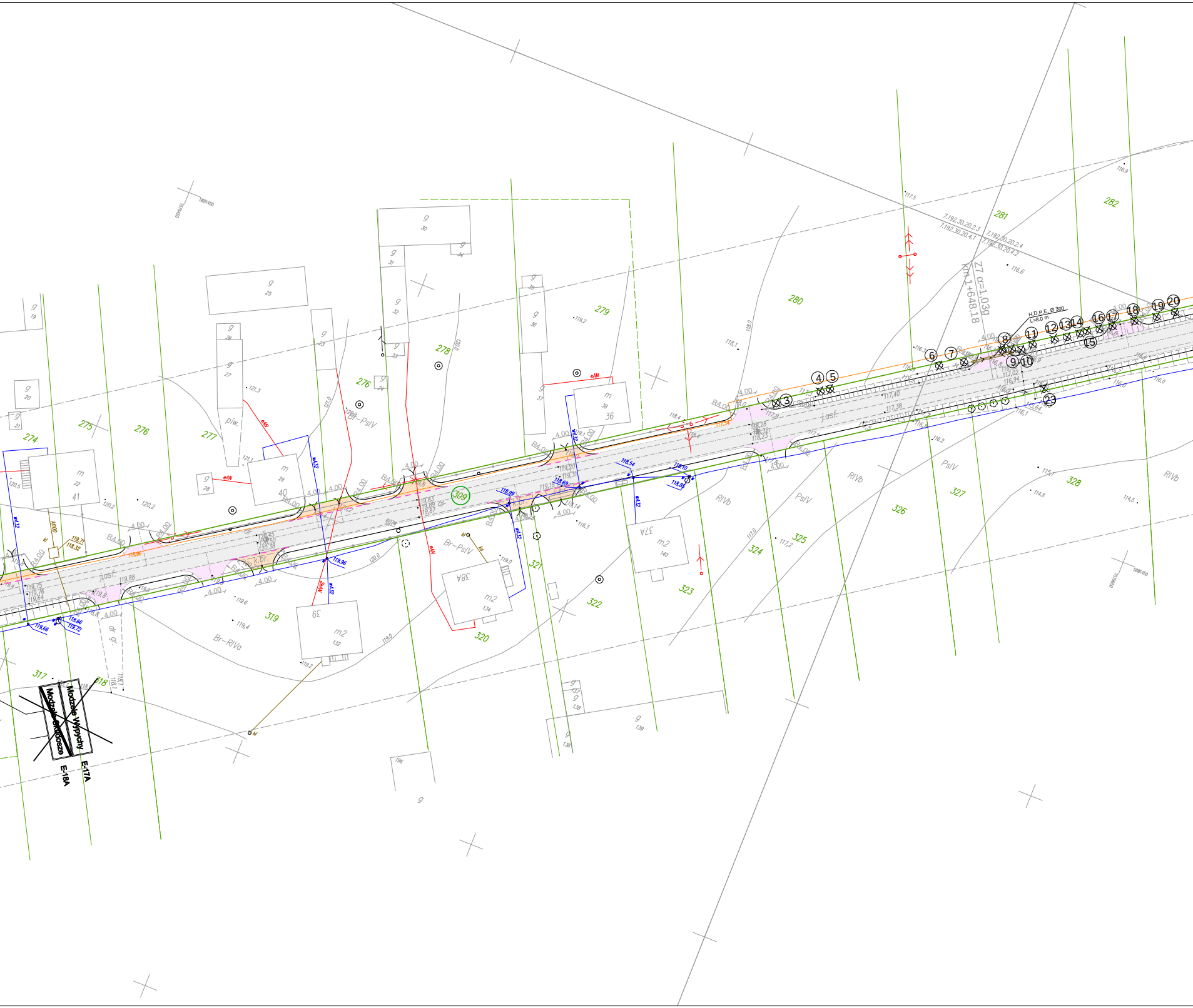
km 1+648,18
Z7 α=1,039g
H.D.P.E. Ø 300
L=8.0 m
7.192.30.20.2.3
7.192.30.20.4.1
7.192.30.20.2.4
7.192.30.20.4.2
Modzele Wypychy
E-17A
Modzele Skudosze
E-18A
309
274
275
276
277
278
279
280
281
282
317
318
319
320
321
322
323
324
325
326
327
328
m 22 41
m 29 40
m 38 36
m2 140 37A
m2 134 38A
m2 132 39
Br-PsIV
Br-RIVa
PsIV
RIVb
k.br.
dr
dr gr.
j.asf.
piw.
eAN
R4.00
4.00
1
2
3
4
5
6
7
8
9
10
11
12
13
14
15
16
17
18
19
20
23
5881450
7460650
116.9
117.5
116,6
116,3
116,2
116.0
117,40
117,38
117,02
116,94
116,1
115,64
118,0
118,1
119,2
121,3
121,1
120,2
120,5
119,6
119,4
119,0
119,66
119,72
118,66
119,96
118,54
118,70
118,99
118,88
120,0
118,3
117,2
117,0
116,8
115,1
114,8
114,5
118,96
118,71
118,32

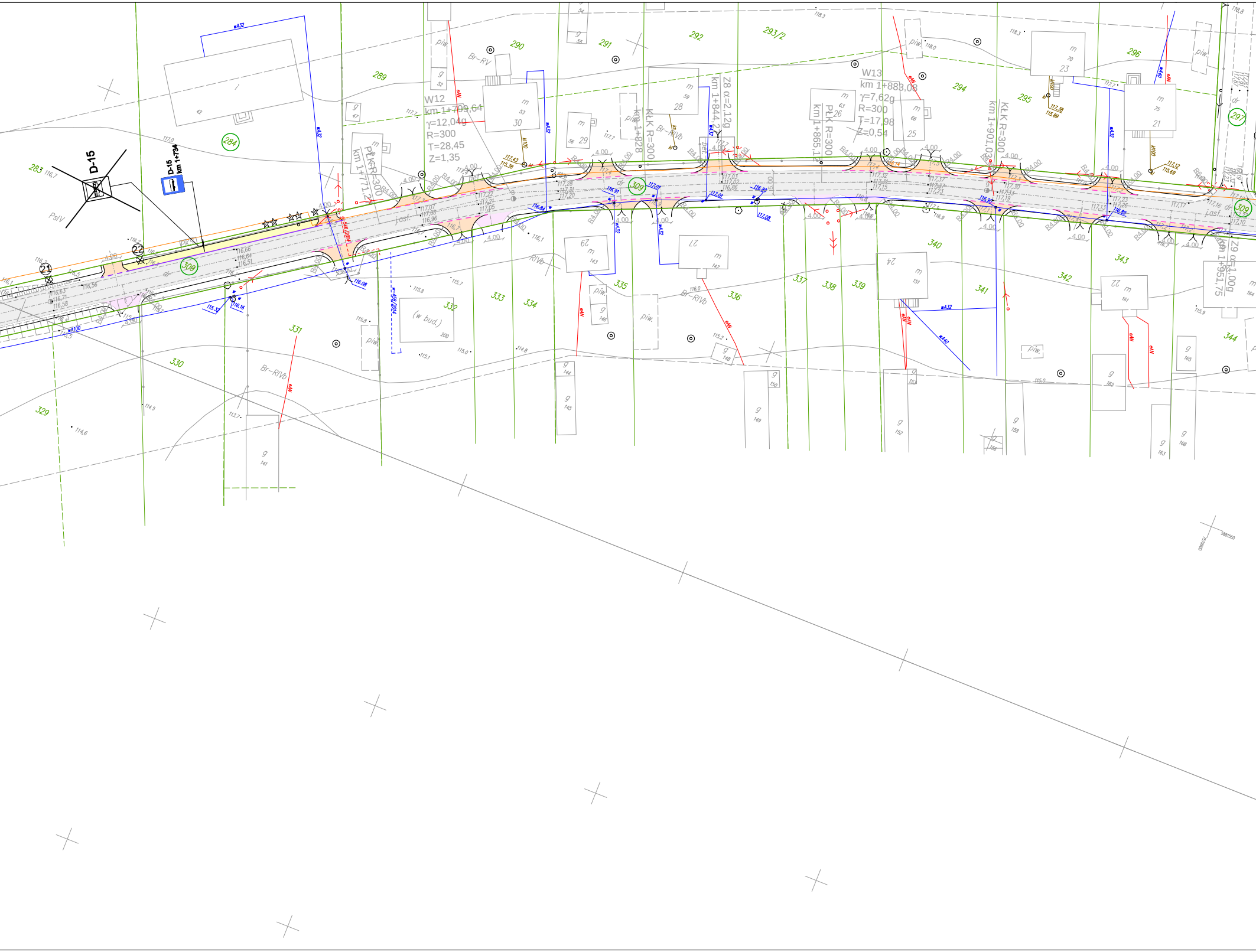
D-15
D-15 km 1+734
W12
km 1+799,64
γ=12,04g
R=300
T=28,45
Z=1,35
PŁK R=300
km 1+771,2
KŁK R=300
km 1+828
Z8 α=2,12g
km 1+844,2
PŁK R=300
km 1+865,12
W13
km 1+883,08
γ=7,62g
R=300
T=17,98
Z=0,54
KŁK R=300
km 1+901,03
Z9 α=1,00g
km 1+951,75
309
284
297
283
289
290
291
292
293/2
294
295
296
329
330
331
332
333
334
335
336
337
338
339
340
341
342
343
344
21
22
PsIV
Br-RV
Br-RIVb
RIVb
j.asf.
piw.
(w bud.)
R4.00
4.00
5.00
117,28
117,21
117,20
117,22
117,07
116,88
116,96
117,03
117,02
116,86
117,32
117,31
117,15
117,37
117,37
117,23
117,30
117,33
117,19
116.91
117.01
117.01
116.89
117.08
116.84
116.90
116.08
116.16
115.32
117.43
115.38
wA32
wA100
w100
eAN

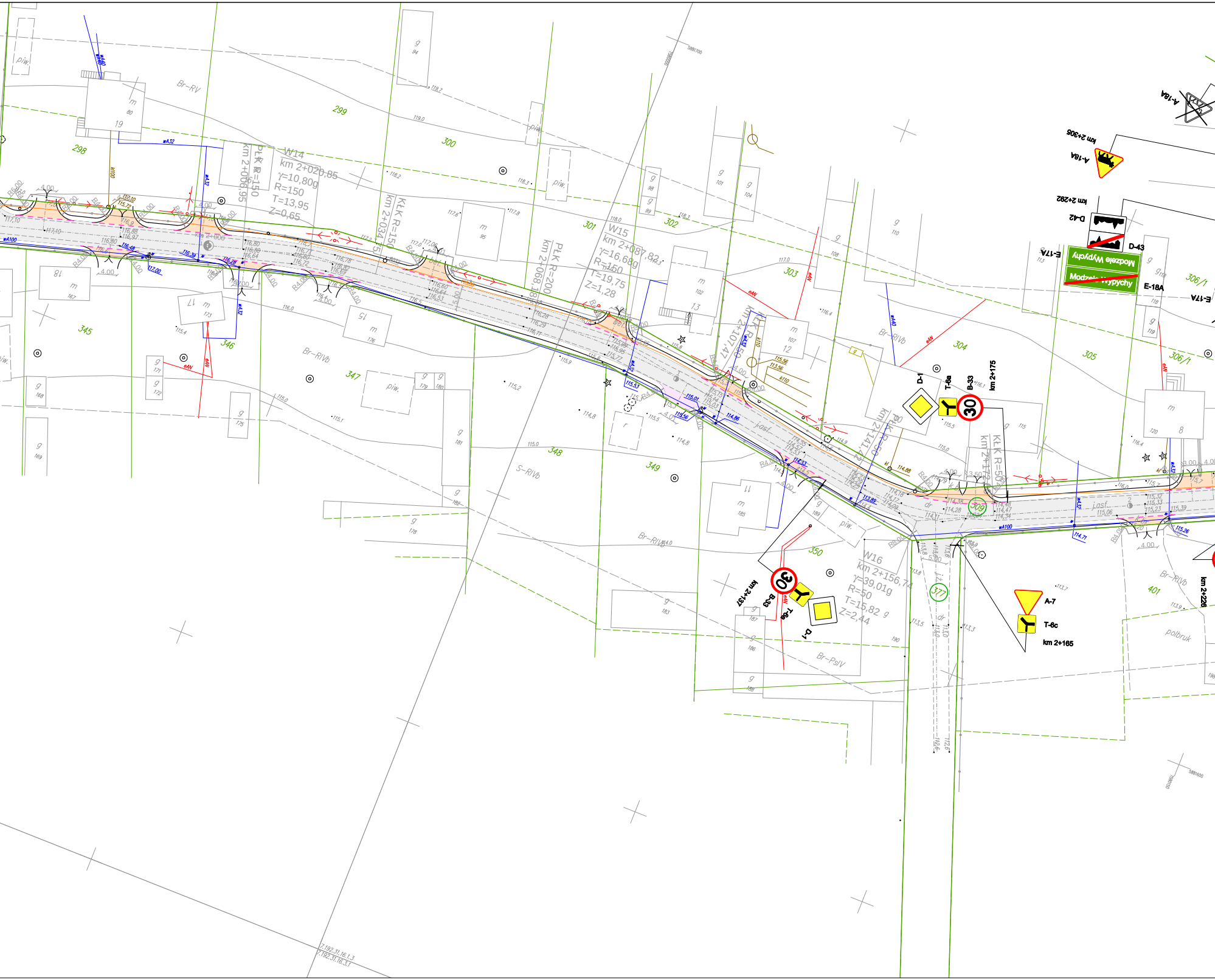
W14
km 2+020,85
γ=10,80g
R=150
T=13,95
Z=0,65
W15
km 2+087,82
γ=16,68g
R=150
T=19,75
Z=1,28
W16
km 2+156,74
γ=39,01g
R=50
T=15,82
Z=2,44
PŁK R=150
km 2+006,95
KŁK R=150
km 2+034,75
PŁK R=200
km 2+068,18
KŁK R=200
km 2+107,47
PŁK R=50
km 2+141,22
KŁK R=50
km 2+172
A-18A
km 2+305
km 2+292
D-42
D-43
E-17A
E-18A
Modzele Wypychy
D-1
T-6a
B-33
km 2+175
km 2+137
A-7
T-6c
km 2+165
km 2+226
30
298
299
300
301
302
303
304
305
306/1
345
346
347
348
349
350
377
309
401
Br-RV
Br-RIVb
S-RIVb
Br-PsIV
półbruk
piw.
jasf.
dr
7.192.31.16.1.3
7.192.31.16.3.1

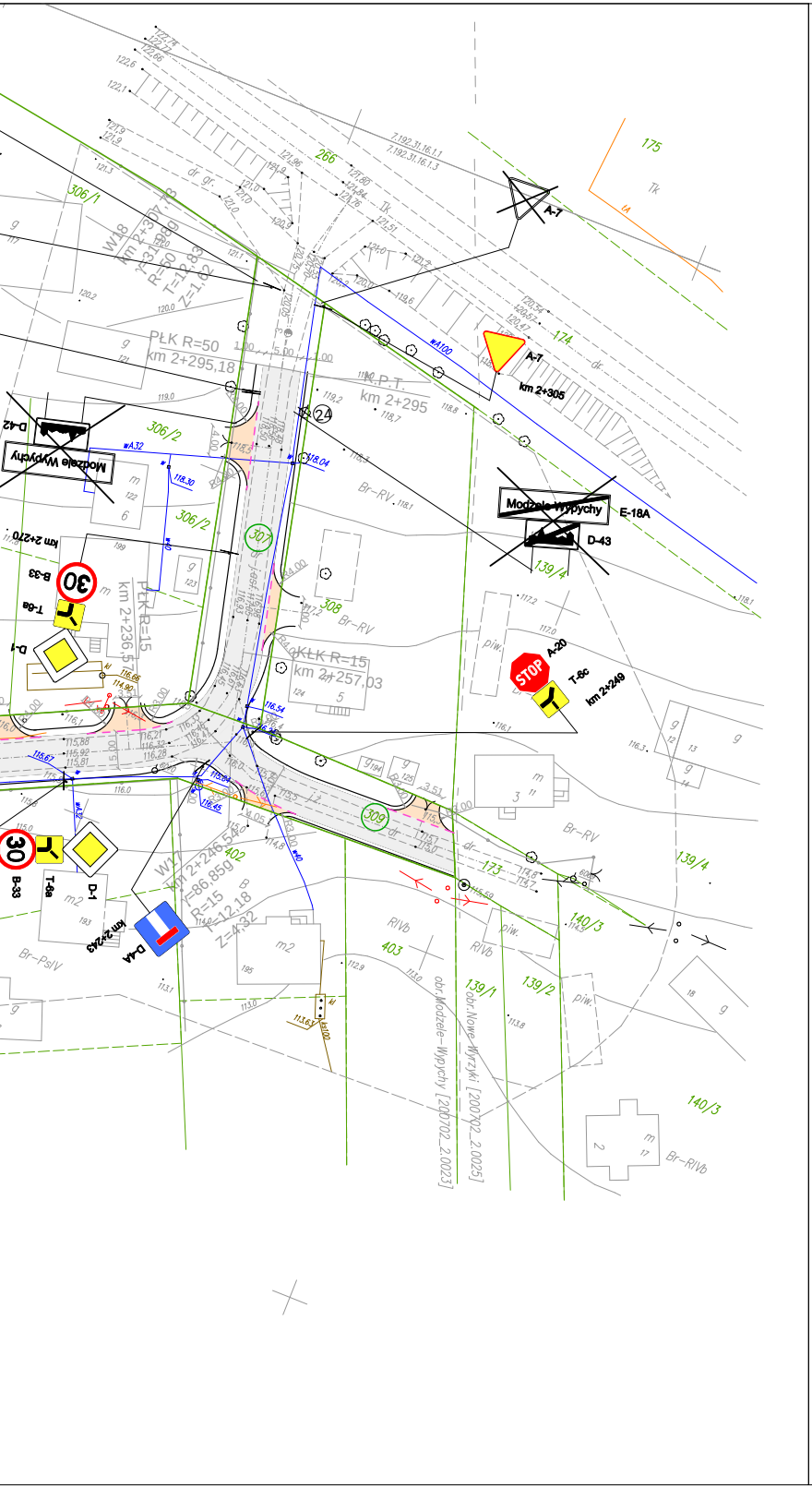

A-7
km 2+305
Modzele Wypychy
E-18A
D-43
D-42
B-33
T-6a
D-1
A-20
STOP
T-6c
km 2+249
km 2+270
km 2+243
D-4A
30
PŁK R=50
km 2+295,18
K.P.T.
km 2+295
KLK R=15
km 2+257,03
PŁK R=15
km 2+236,5
W18
km 2+307,39
W17
km 2+246,54
R=15
T=12,18
Z=4,32
306/1
306/2
307
308
309
266
174
175
173
139/4
139/1
139/2
140/3
402
403
Br-RV
Br-PsIV
RIVb
Br-RIVb
dr
obr.Modzele-Wypychy [200702_2.0023]
obr.Nowe Wyrzyki [200702_2.0025]

LEGENDA:

PROJEKTOWANE:

▭ - nawierzchnia bitumiczna jezdni

▭ - nawierzchnia zjazdów gospodarczych z betonowej kostki brukowej

▭ - nawierzchnia zjazdów gospodarczych o nawierzchni żwirowej

▭ - nawierzchnia chodników z betonowej kostki brukowej

- - - - opornik betonowy 12x25 cm h=0 cm

- - - - krawężnik betonowy 20x30 cm h=2 cm

—— - krawężnik betonowy 20x30 h=12 cm

D-15 - istniejące oznakowanie pionowe do usunięcia

D-15 - istniejące oznakowanie pionowe do pozostawienia

D-1 - projektowane oznakowanie pionowe

ISTNIEJĄCE:

—— - istniejące granice działek

- słup energetyczny

- słup telekomunikacyjny

t - kabel telekomunikacyjny

w - wodociąg

eAN - kabel energetyczny

Arkusz nr 2

DROTECH Spółka z o.o.
ul. Ciołkowskiego 90, 15-516 Białystok, tel./fax +48 85 743-10-42, 743-12-41 www.drotech.com.pl

Stadium : Projekt stałej organizacji ruchu
Nazwa rysunku: Projekt zagospodarowania terenu
Załącznik : 2.2
Obiekt:
Przebudowa drogi gminnej nr 105711B:
Droga krajowa nr 63 - Modzele Skudosze - Modzele Wypychy
Skala : 1:500
Data : 7.08.2015
Projektant:
Imię i nazwisko nr upr.: mgr inż. Adam Weremiuk
Podpis: