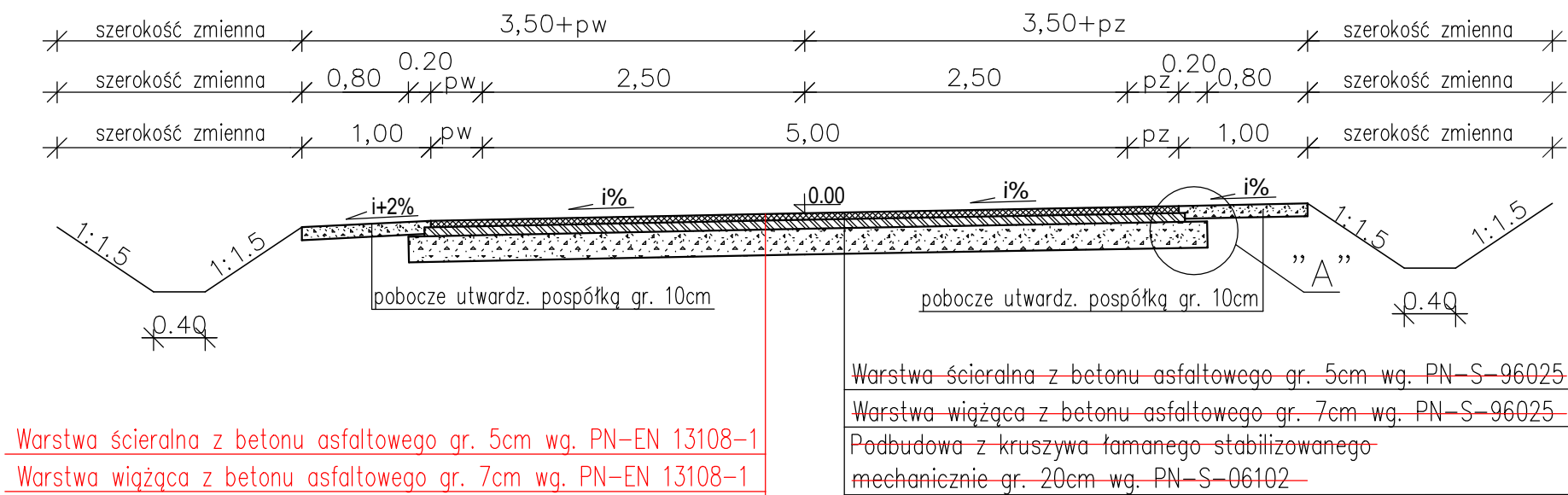


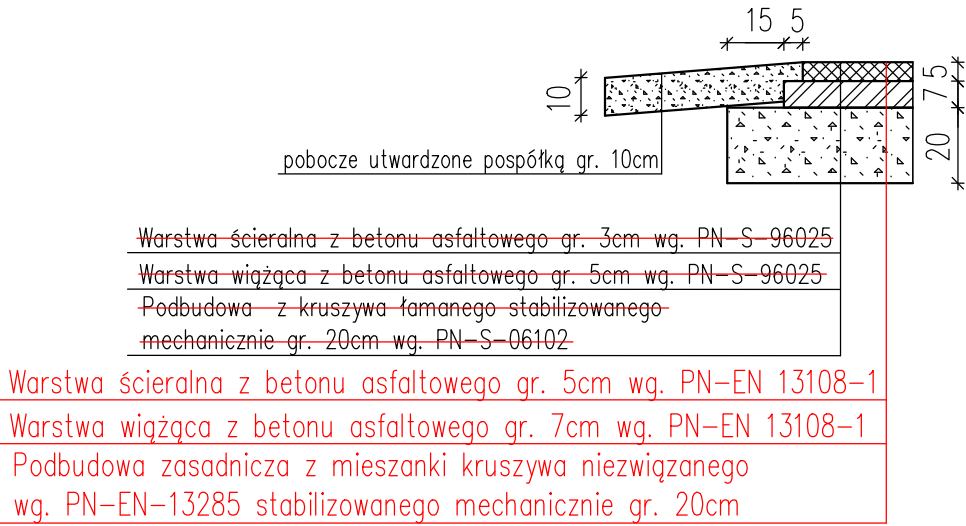
PRZEKRÓJ NORMALNY 1 SKALA 1:50

od km 0+067,08 do km 0+097,51
od km 1+257,75 do km 1+320,55
od km 1+814,14 do km 1+851,75

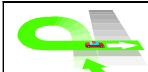


SZCZEGÓŁY KONSTRUKCYJNE
skala 1:20

SZCZEGÓŁ KONSTR. "A"

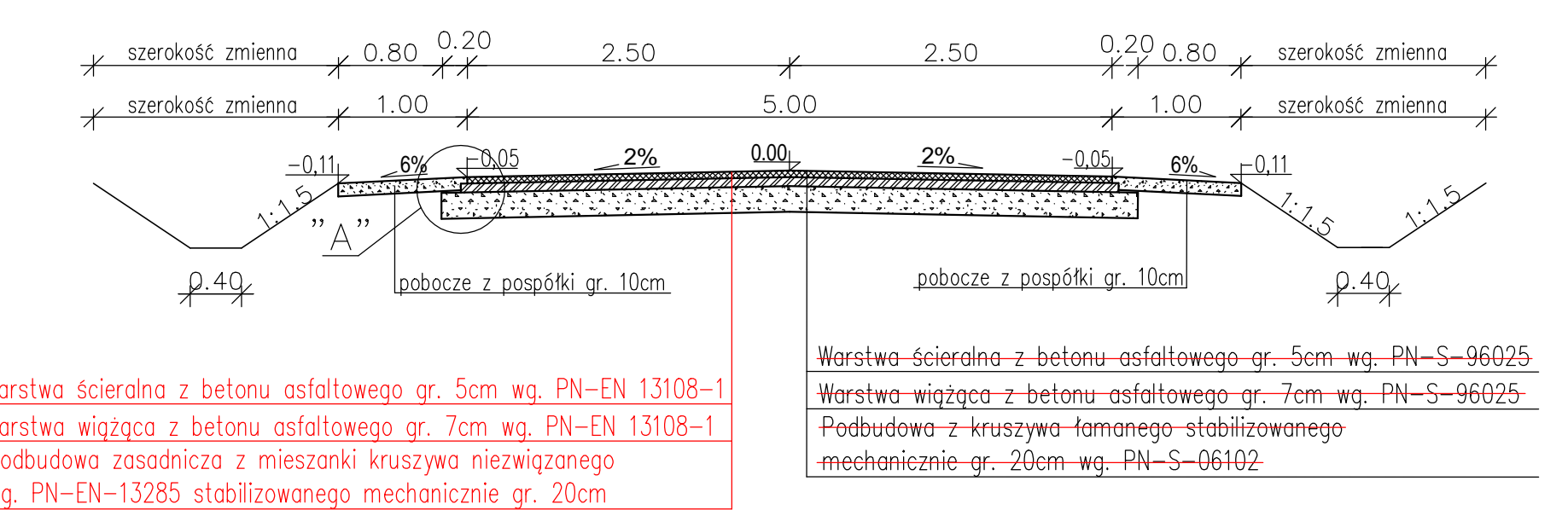


- Uwaga:
- głębokość i lokalizacja rowów wg rzędnych na rys. 2, 4 i 5
 - i, pw, pz wg. oznaczeń na rysunku nr 2
 - km 0+001,50 do km 0+066,00 – SL, umocnienie pobocza płytami ażurowymi

 ZPI „LAZAR” <small>ZPI „LAZAR” Adam Łazarski, 18-400 Łomża, ul. Kierzkowa 118A tel. 086-2180244, kom. 607913126 NIP: 718-111-06-86 REGON: 200147783</small>			
Nazwa i adres inwestycji	Budowa drogi gminnej nr 105730B – ul. Lipowa we wsi Giełczyn		
Inwestor	WÓJT GMINY ŁOMŻA		
Nazwa rysunku	PRZEKROJE NORMALNE		
Data opracowania: 10/2010 r.	Faza: P.B.	Skala: 1:50	Nr rys. 3/1
Branża	Imię i nazwisko	Nr uprawnień Izba inż.	Podpis
Drogowa: autor	mgr inż. Adam Łazarski	UAN 7342-38/92 PDL/BD/1800/01	
Sprawił	mgr inż. Janusz Nowakowski	UAN 7342-113/92 PDL/BD/0349/03	

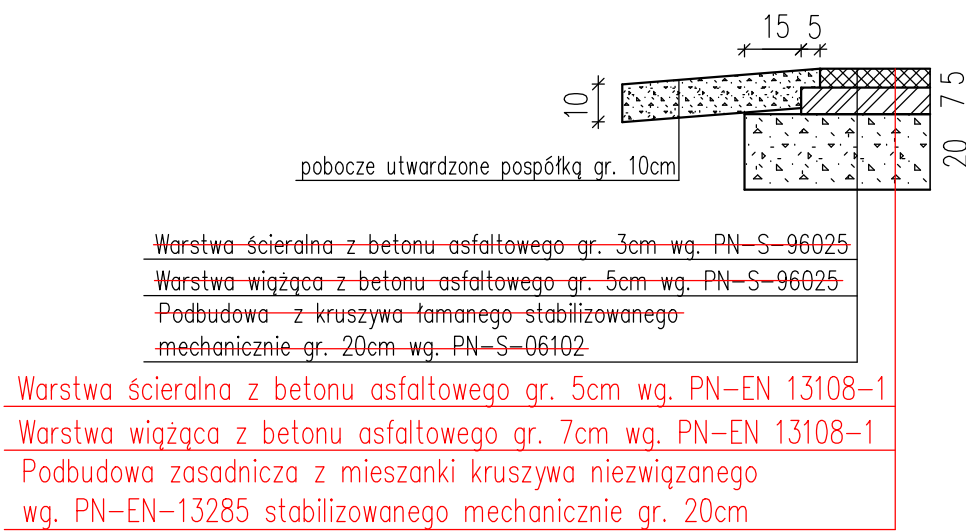
PRZEKRÓJ NORMALNY 2 SKALA 1:50

od km 0+122,51 do km 1+227,75
od km 1+350,55 do km 1+630,73
od km 1+663,75 do km 1+784,14
od km 1+881,75 do km 1+888,18

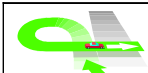


SZCZEGÓŁY KONSTRUKCYJNE
skala 1:20

SZCZEGÓŁ KONSTR. "A"



- Uwaga:
- głębokość i lokalizacja rowów wg rzędnych na rys. 2, 4 i 5
 - i, pw, pz wg. oznaczeń na rysunku nr 2

 ZPI „LAZAR” <small>ZPI „LAZAR” Adam Łazarski, 18-400 Łomża, ul. Kierzkowa 118A tel. 086-2180244, kom. 607913126 NIP: 718-111-06-86 REGON: 200147783</small>			
Nazwa i adres inwestycji	Budowa drogi gminnej nr 105730B – ul. Lipowa we wsi Giełczyn		
Inwestor	WÓJT GMINY ŁOMŻA		
Nazwa rysunku	PRZEKROJE NORMALNE		
Data opracowania: 10/2010 r.	Faza: P.B.	Skala: 1:50	Nr rys. 3/2
Branża	Imię i nazwisko	Nr uprawnień Izba inż.	Podpis
Drogowa: autor	mgr inż. Adam Łazarski	UAN 7342-38/92 PDL/BD/1800/01	
Sprawił	mgr inż. Janusz Nowakowski	UAN 7342-113/92 PDL/BD/0349/03	