

A schematic map of the study area. It shows a network of roads. A road runs vertically on the left, with 'Konarzyce' labeled next to it. A road branches off horizontally to the right from the vertical road, with 'Łochy nowo' labeled above it. Another road branches off horizontally to the right from the horizontal road, with 'Łomża' labeled below it. A road branches off vertically upwards from the horizontal road, with 'Dziwniewo' labeled to its right. The area around Dziwniewo is shaded with blue wavy lines.

Niniejszą mapę sporządzono w listopadzie 2012 r. na podstawie aktualnej mapy zośrodniczej/sekcje mapy: 244.144.134. 143. 191/ układ poziomy państwowy: 2000 (21), wysokościowy: Kroszkiad 1960








innanie niniejszej mapy nie było poprzedzone ustaleniami dotyczącymi sytuacji służebności gruntowych obciążających grunty położone w granicach projektowanej inwestycji budowlanej.

MODELA UPRAWNIONY
Jolanta Kistótko

450145827, NIP 718-108-93-54

nazwa inwestycji:	BUDOWA OGRODNIENIA WZ DŁUGIENNO			
adres:	droga gminna nr 1066 B, Dąbki, powiat - Zielonka			
inwestor:	Gmina Łemba Łomża, ul. Marii Skłodowskiej-Curie 1a			
tytuł projektu:	PROJEKT ZAGOSPODAROWANIA TERENU			
data: czerwiec 2013	etap: projekt budowlany	skala: 1:500	nr projektu:	
projektant: mgr inż. Danusia Landowczak	uprawnienia budowlane:			podpis:
	LOK-59			

LEGENDA

	- granice pasa drogowego
	- linie energetyczne
	- linie telefoniczne
	- wodociąg
	- krawężnik jezdnii
	- barierę energetyczną
	- umocnienie poboczny płytami azurowymi