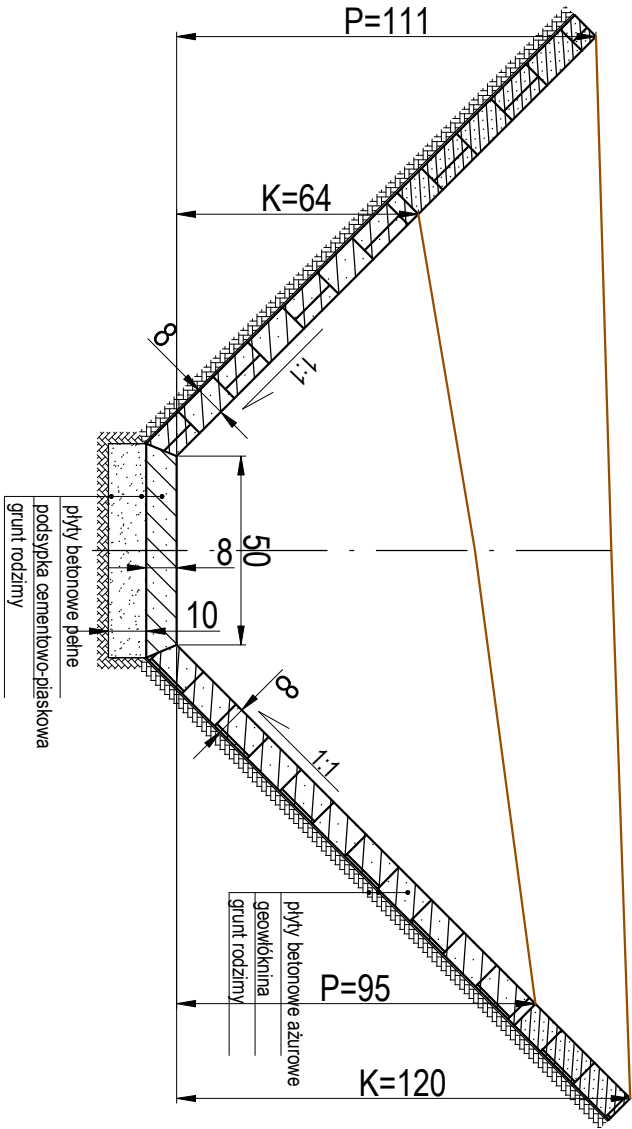
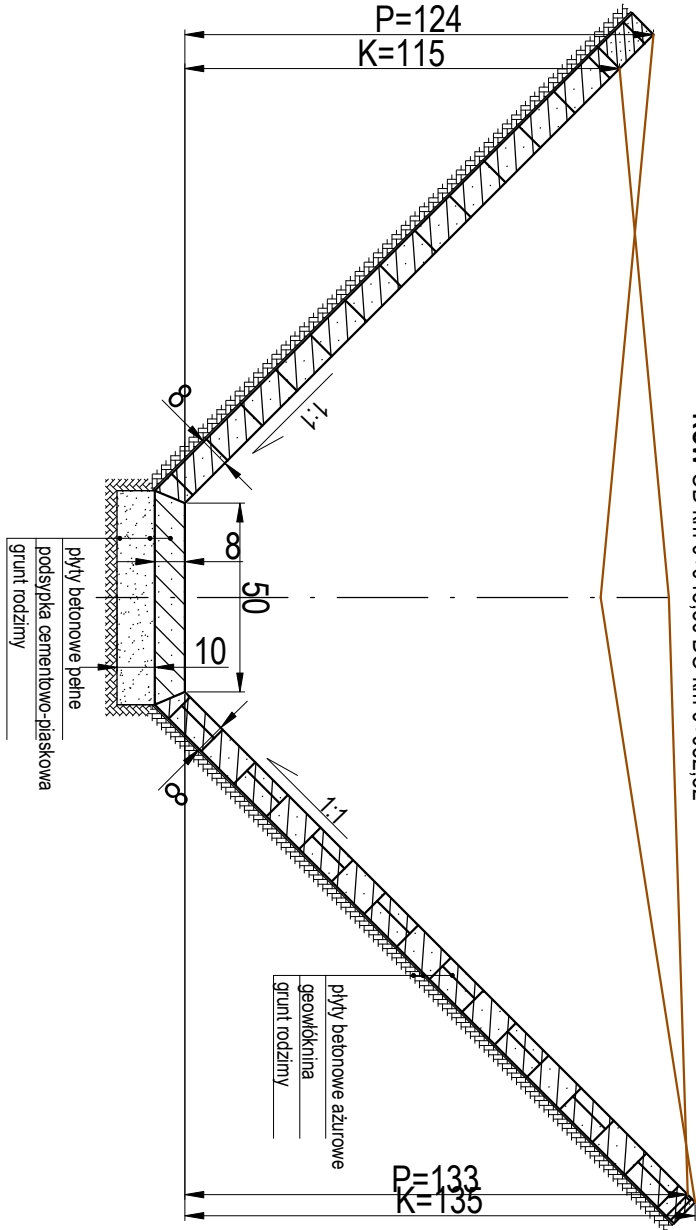


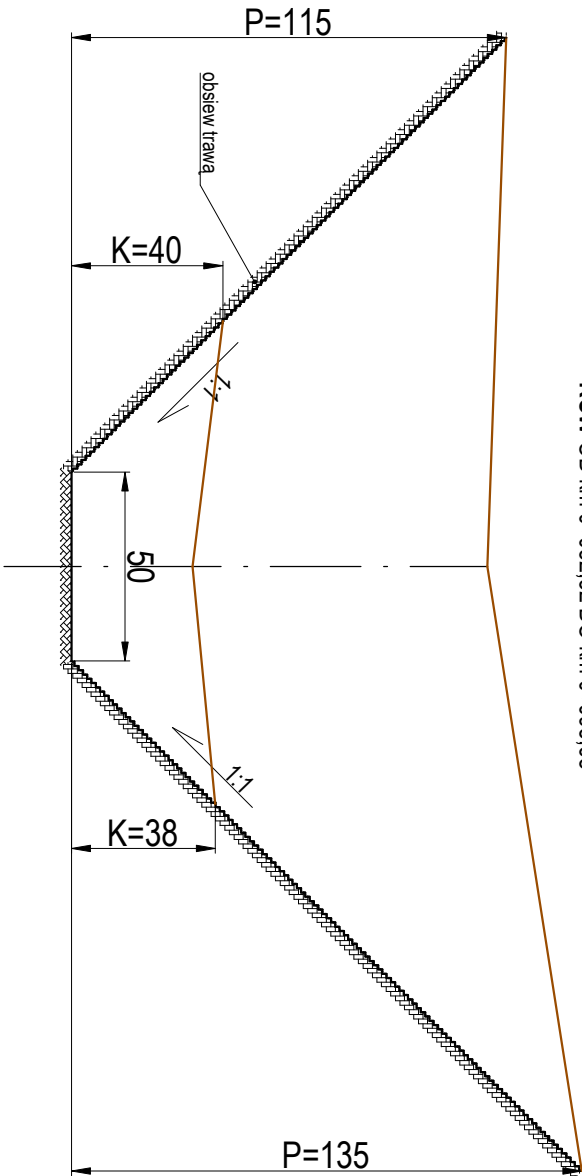
RÓW OD km 0+000,00 DO km 0+021,30



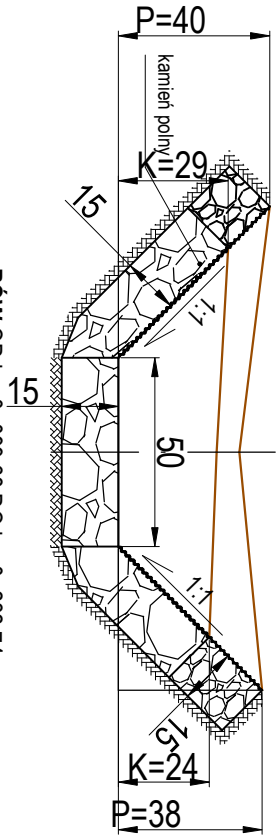
RÓW OD km 0+048,80 DO km 0+082,32



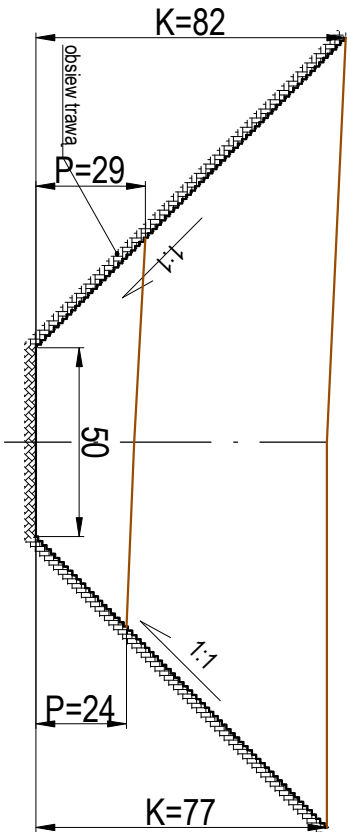
RÓW OD km 0+082,32 DO km 0+095,68



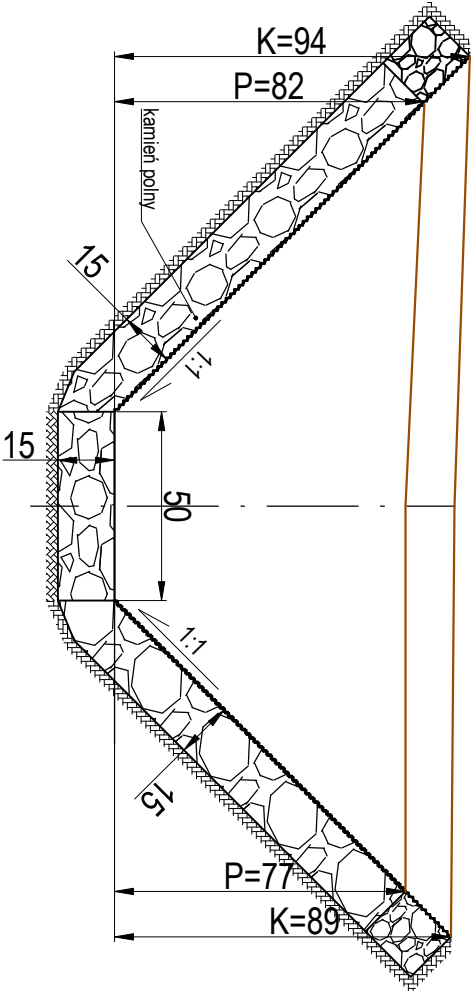
RÓW OD km 0+095,68 DO km 0+099,68



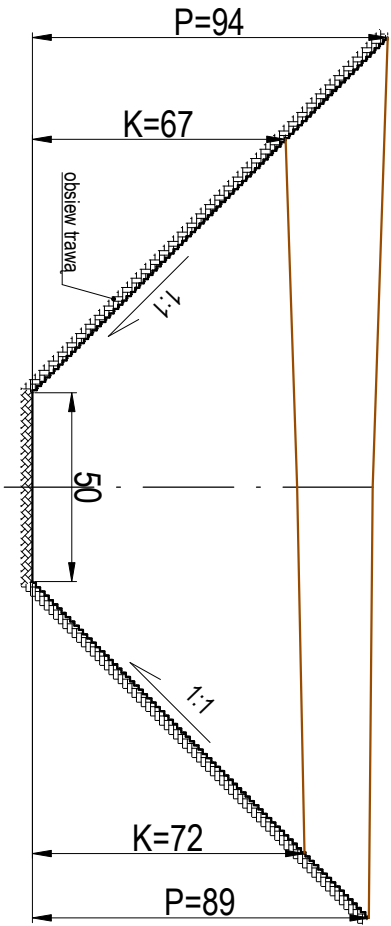
RÓW OD km 0+099,68 DO km 0+232,74



RÓW OD km 0+232,74 DO km 0+241,20



RÓW OD km 0+247,80 DO km 0+312,15



nazwa inwestycji:		BUDOWA ODWODNIENIA WSI DŁUŻNIEWO	
adres:	droga gminna nr 105 694 B Łęczyńskowo - Dłużniewo		
inwestor:	Gmina Łomża Łomża, ul. Marii Skłodowskiej-Curie 1a		
tytuł rysunku:	PRZEMOCENIE RÓWU		
data:	etap:	skala:	nr rysunku:
czerwiec 2013	projekt budowlany	1:20	4
projektant:	uprawnienia budowlane:		podpis:
mgr inż. Dariusz Lendziński		LOM-59	