

MAPA DO CELÓW PROJEKTOWYCH

Skala 1:500

Ark. nr 1(3)

m. Pniewo

jedn. ewid.: Łomża [200702\_2]

obrob. ewid.: Pniewo [0026]

pow. łomżyński

woj. podlaskie

Niniejsza mapa sporządzona w lutym 2012r. na podstawie

aktualnej mapy zasadniczej /sekcja mapy: 244.412.123; .171/  
Układ poziomy państwowy: 2000 (21), wysokościowy: Konstancja 1960

Mapa aktualna na dzień 27.02.2012

Uwaga:

Na wyłącza się istnienie w terenie innych  
przebiegów, o których brak informacji wynika z  
zobowiązania historycznych lub niepełniących  
przebiegów historycznych lub niepełniących (Ustawa  
Prawo Geodezyjne i Kartograficzne –  
Dz.U.30/1989 poz.163)

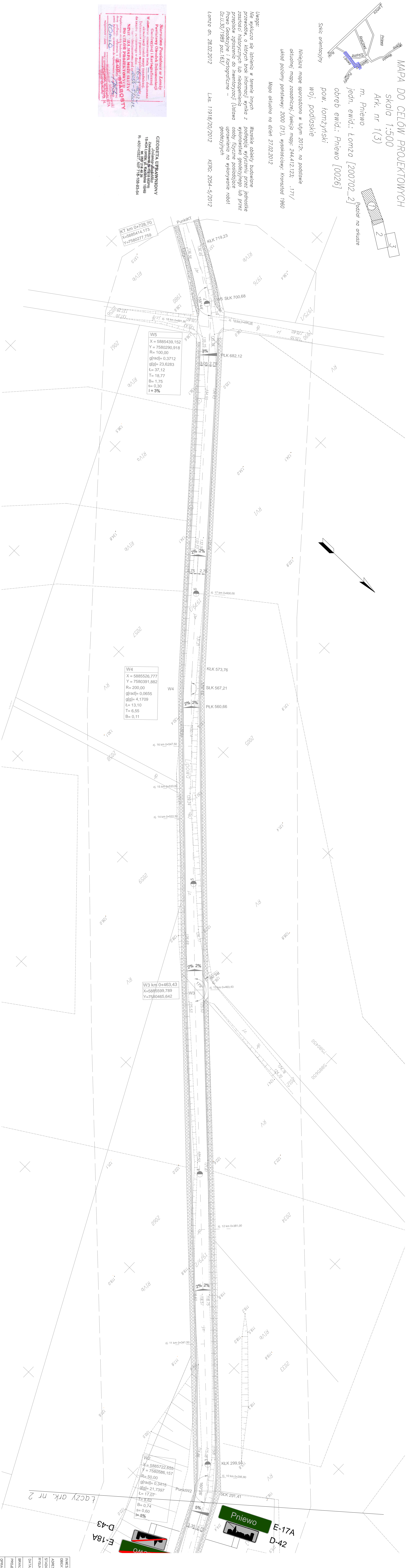
Łomża dn. 28.02.2012

L.Ks. 11918/20/2012

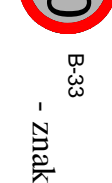
KERG: 2054-5/2012



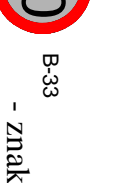
GEODETA UPRAWNIENY  
Łomża  
18-004 Łomża, ul. Kościuszki 18-004  
R-4501-08-02-01-NP-710-08-03-54



LEGENDA:



B-33 - znaki istniejące



B-33 - znaki projektowane

INWESTOR:	Gmina Łomża, ul. Miła Olsz-Słoboskiej 1a, 18-400 Łomża		
OBIEKT:	Przebudowa drogi gminnej nr 105 800 B ulica Lipowa we wsi Pniewo		
ADRES INWESTYCJI:	Pniewo, gmina Łomża		
STADIUM:	Projekt organizacyjny		
RYSUJEK:	Lokalizacja znaków		
DATA: 11.2012	SKALA: 1:500	RYSUJEK NR:	2.1
BRANŻA: DROGOWA:	ZESPÓŁ PROJEKTOWY:	NP UPRAWNIEN:	POPISEK:
PROJEKTANT:	Sławomir Pietkiewicz	RI.08184	
OPRACOWAŁ:	mgr inż. Robert Kłomkowski		