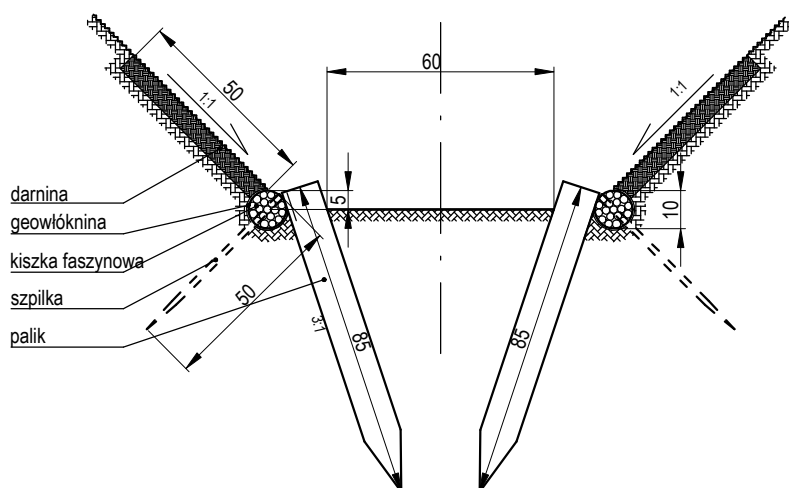
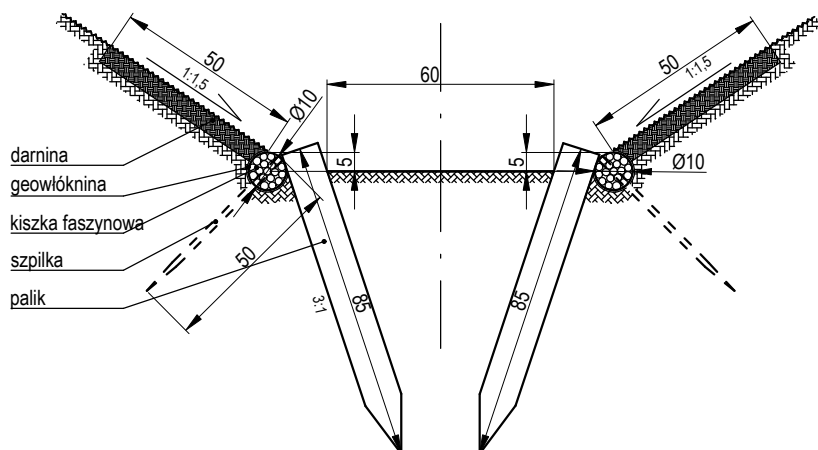


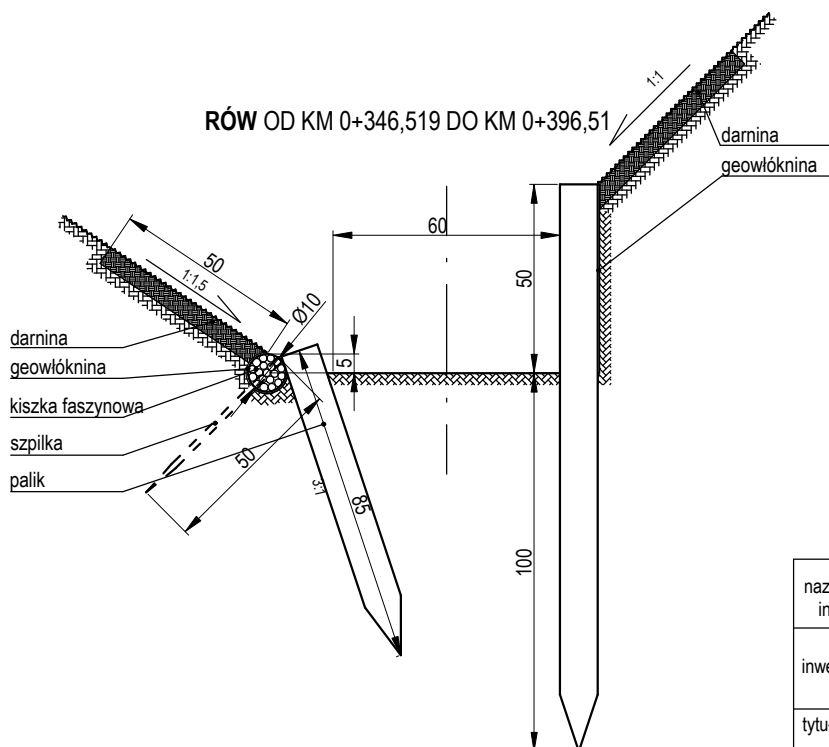
# RÓW OD KM 0+162,98 DO KM 0+236,01



# RÓW OD KM 0+288,29 DO KM 0+346,51 OD KM 0+396,51 DO KM 0+527,43 OD KM 0+546,43 DO KM 0+568,50



# RÓW OD KM 0+346,519 DO KM 0+396,51



## DŁUGOŚCI I POWIERZCHNIE UMOCNIEŃ

kieszka faszynowa  $\varnothing$  10 cm - 617,50 m  
palisada z pali drewnianych L = 150 cm,  $\varnothing$  8-10 cm - 50,00 m  
umocnienie skarp darnią - 308,75 m<sup>2</sup>

nazwa i adres inwestycji	POPRAWA ODWODNIENIA WSI JARNUTY		
inwestor	Gmina Łomża Łomża, ul. Marii Skłodowskiej-Curie 1a		
tytuł rysunku	PRZĘKROJE ROWU		
data: czerwiec 2012	etap: projekt budowlany	skala: 1:20	nr rysunku: 5
projektant: mgr inż. Dariusz Lendzioszek	uprawnienia budowlane: LOM-59		podpis: