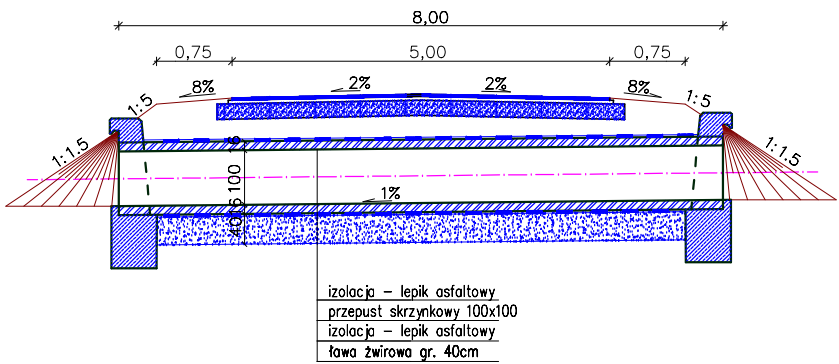
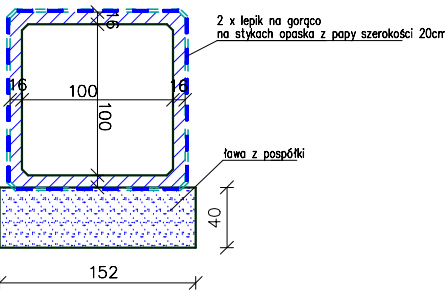


PRZEKRÓJ PODŁUŻNY PRZEPUSTU SKRZYNKOWEGO 100X100  
SKALA 1:50



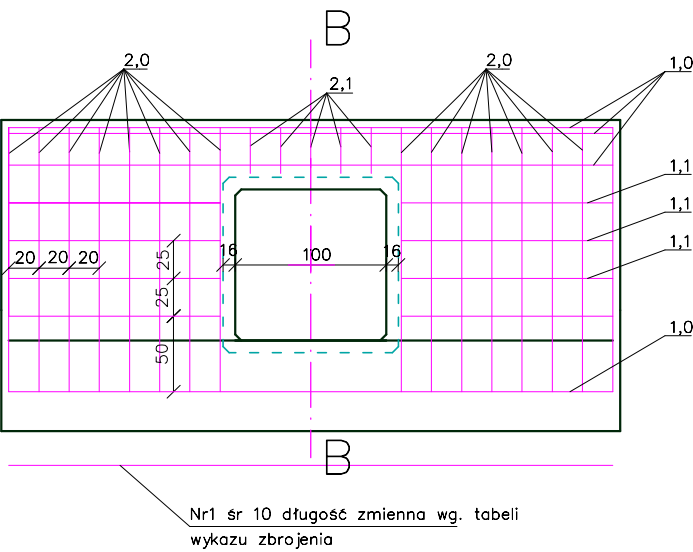
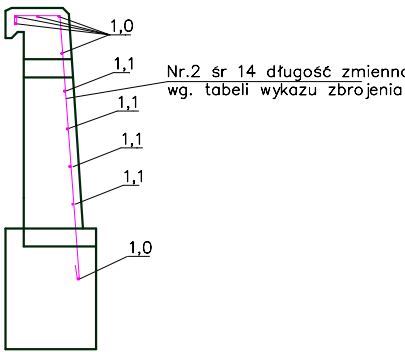
Przekrój poprzeczny



ZPI "LAZAR" Adam Łazarski 18-400 Łomża, ul. Kierzkowa 118A; 607913126			
NAZWA ZADANIA:	Przebudowa drogi gminnej Siemień - Podgórze		
INWESTOR:	Wójt Gminy Łomża		
ADRES ZADANIA:	Gmina Łomża, Powiat Łomżyński		
RYSUNEK:	PRZEPUST SKRZYNKOWY 100x100 Przekrój podłużny		
DATA:	07.2009	SKALA:	1:50
		FAZA:	P.B.W.
		NR RYS:	6/1
AUTOR PROJEKTU:	mgr inż. Adam Łazarski	UPRAWNIENIA:	UAN 7342-38/92
Sprawdził:	mgr inż. Janusz Nowakowski	IZBA INŻ:	PDL/BD/1800/01
		PODPIS:	
		UAN 7342-113/92	PDL/BD/0349/03

ZBROJENIE ŚCIANKI WLOTU (WYLOTU)  
SKALA 1:50

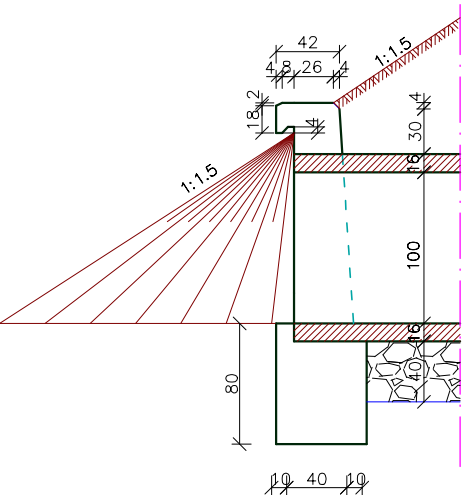
PRZEKRÓJ B-B  
Stal St 3 Sx  
Beton B-30



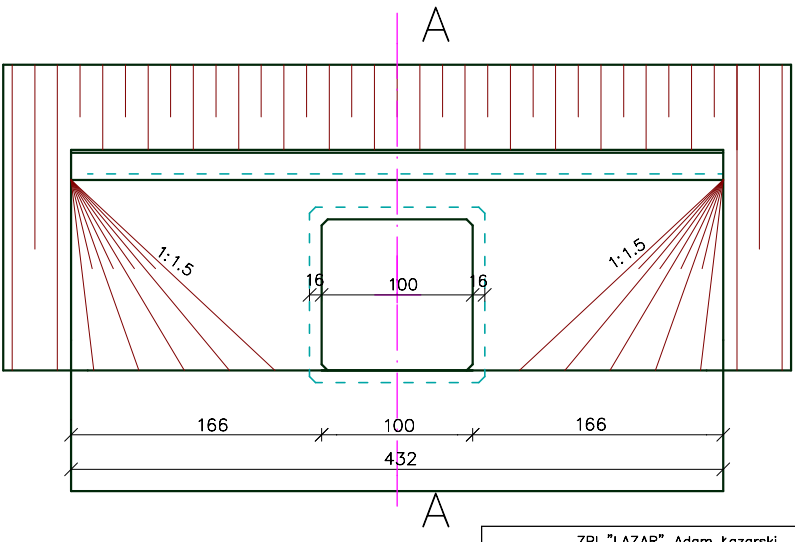
ZPI "LAZAR" Adam Łazarski 18-400 Łomża, ul. Kierzkowa 118A; 607913126			
NAZWA ZADANIA:	Przebudowa drogi gminnej Siemień - Podgórze		
INWESTOR:	Wójt Gminy Łomża		
ADRES ZADANIA:	Gmina Łomża, Powiat Łomżyński		
RYSUNEK:	PRZEPUST SKRZYNKOWY 100x100 Zbrojenie ścianki czołowej		
DATA:	07.2009	SKALA:	1:50
		FAZA:	P.B.W.
		NR RYS:	6/3
AUTOR PROJEKTU:	mgr inż. Adam Łazarski	UPRAWNIENIA:	UAN 7342-38/92
Sprawdził:	mgr inż. Janusz Nowakowski	IZBA INŻ:	PDL/BD/1800/01
		PODPIS:	
		UAN 7342-113/92	PDL/BD/0349/03

PRZEPUST SKRZYNKOWY 100X100  
ZE ŚCIANKAMI CZOŁOWYMI  
Skala 1:50

PRZEKRÓJ A - A



WIDOK Z PRZODU



ZPI "LAZAR" Adam Łazarski 18-400 Łomża, ul. Kierzkowa 118A; 607913126			
NAZWA ZADANIA:	Przebudowa drogi gminnej Siemień - Podgórze		
INWESTOR:	Wójt Gminy Łomża		
ADRES ZADANIA:	Gmina Łomża, Powiat Łomżyński		
RYSUNEK:	PRZEPUST SKRZYNKOWY 100x100 Ścianka czołowa		
DATA:	07.2009	SKALA:	1:50
		FAZA:	P.B.W.
		NR RYS:	6/2
AUTOR PROJEKTU:	mgr inż. Adam Łazarski	UPRAWNIENIA:	UAN 7342-38/92
Sprawdził:	mgr inż. Janusz Nowakowski	IZBA INŻ:	PDL/BD/1800/01
		PODPIS:	
		UAN 7342-113/92	PDL/BD/0349/03