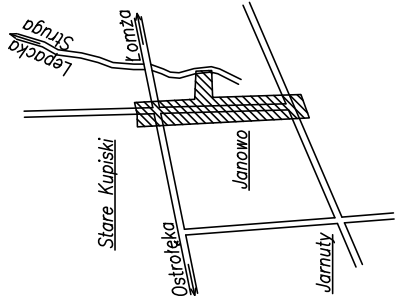


MAPA

SYTUACYJNO – WYSOKOŚCIOWA
(do celów projektowych)
skala 1:500

wieś: Janowo
gm. Łomża
woj. podlaskie



Szkic orientacyjny

Niniejszą mapę sporządzono na podstawie materiałów archiwalnych i pomiaru uzupełniającego wykonanego w lutym 2009 roku /sekcje mapy: 244.144.041, .043/

Mapa aktualna na dzień 24.02.2009

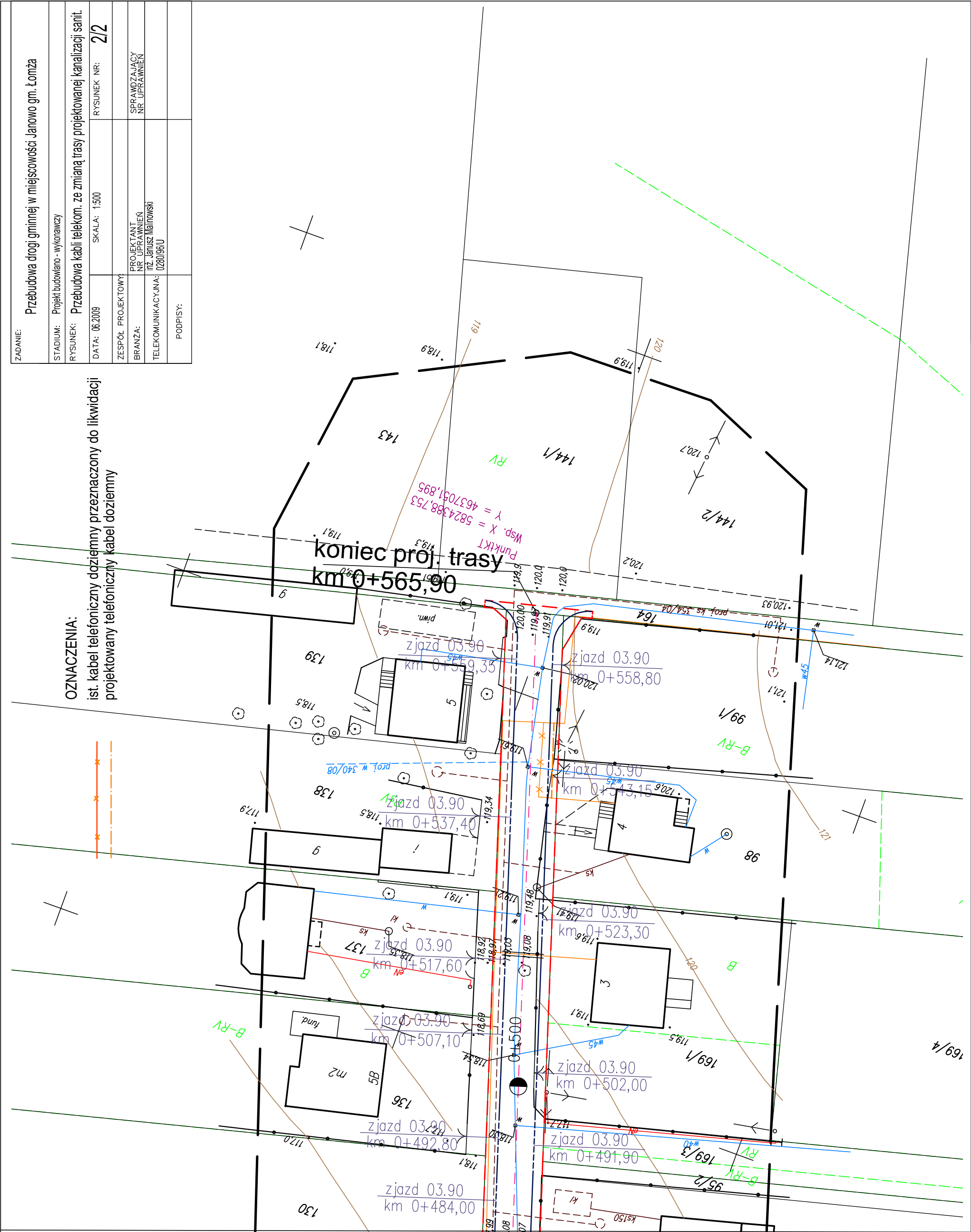

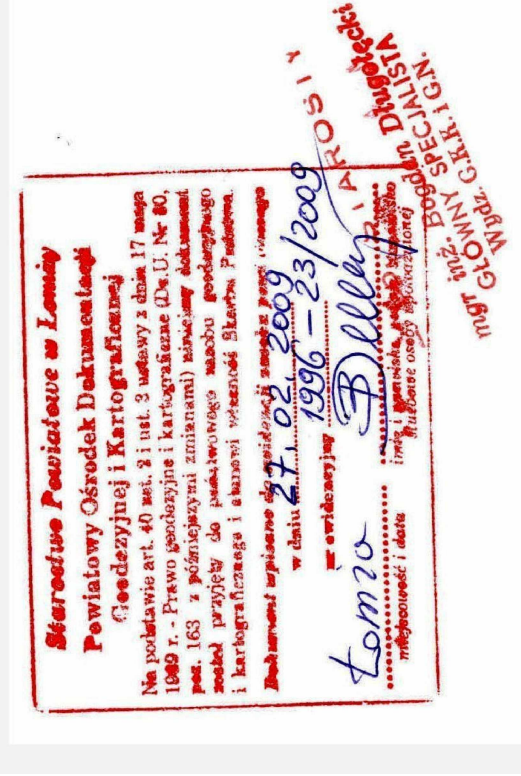
Uwaga:
Nie wyklucza się istnienia w terenie innych przewodów, o których brak informacji wynika z zasobności historycznych lub niedopełnienia przepisów zgłoszenia do inwentaryzacji (Ustawa Prawo Geodezyjne i Kartograficzne – Dz.U.30/1989 poz.163)

Wszelkie obiekty budowlane podlegają wytyczeniu przez jednostkę wykonawstwa geodezyjnego lub przez osoby fizyczne posiadające uprawnienia na wykonywanie robót geodezyjnych

Łomża dn. 25.02.2009

L.ks. 14011/43/09

Wykonawca:



OZNACZENIA:

ist. kabel telefoniczny doziemny przeznaczony do likwidacji
projektowany telefoniczny kabel doziemny

ZADANIE: Przebudowa drogi gminnej w miejscowości Janowo gm. Łomża	
STADIUM: Projekt budowlano - wykonawczy	
RYSUNEK: Przebudowa kabli telekom. ze zmianą trasy projektowanej kanalizacji sanit.	RYSUNEK NR: 212
DATA: 06.2009	SKALA: 1:500
ZESPÓŁ PROJEKTOWY:	
BRANŻA: PROJEKTANT NR UPRAWNIEN	SPRAWDZAJĄCY NR UPRAWNIEN
TELEKOMUNIKACYJNA: inż. Janusz Malinowski	028019610
PODPISY:	