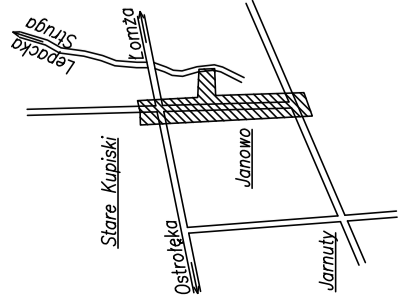


MAPA

SYTUACYJNO – WYSOKOŚCIOWA  
(do celów projektowych)  
skala 1:500

wieś: Janowo  
gm. Łomża  
woj. podlaskie



Niniejszą mapę sporządzono na podstawie materiałów archiwalnych i pomiaru uzupełniającego wykonanego w lutym 2009 roku /sekcje mapy: 244.144.041, .043/

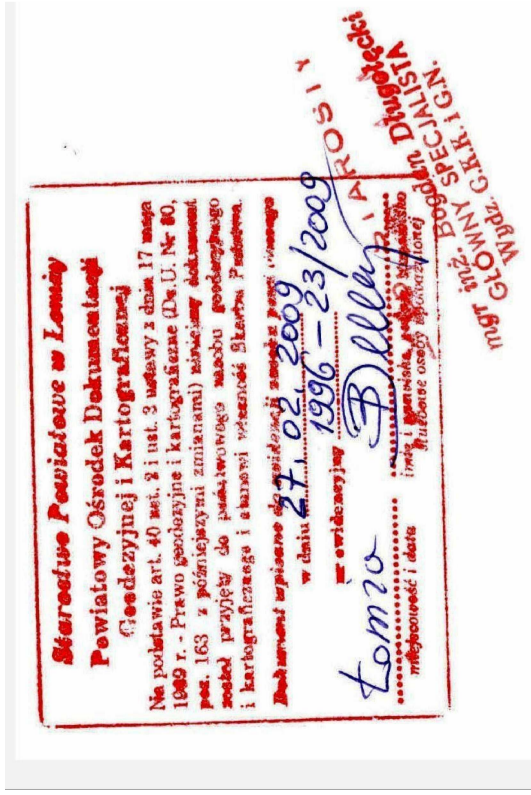
Mapa aktualna na dzień 24.02.2009

Uwaga:  
Nie wyklucza się istnienia w terenie innych przewodów, o których brak informacji wynika z zaszczerpości historycznych lub niedopełnienia przepisów zgłoszenia do inwentaryzacji (Ustawa Prawo Geodezyjne i Kartograficzne – Dz.U.30/1989 poz.163

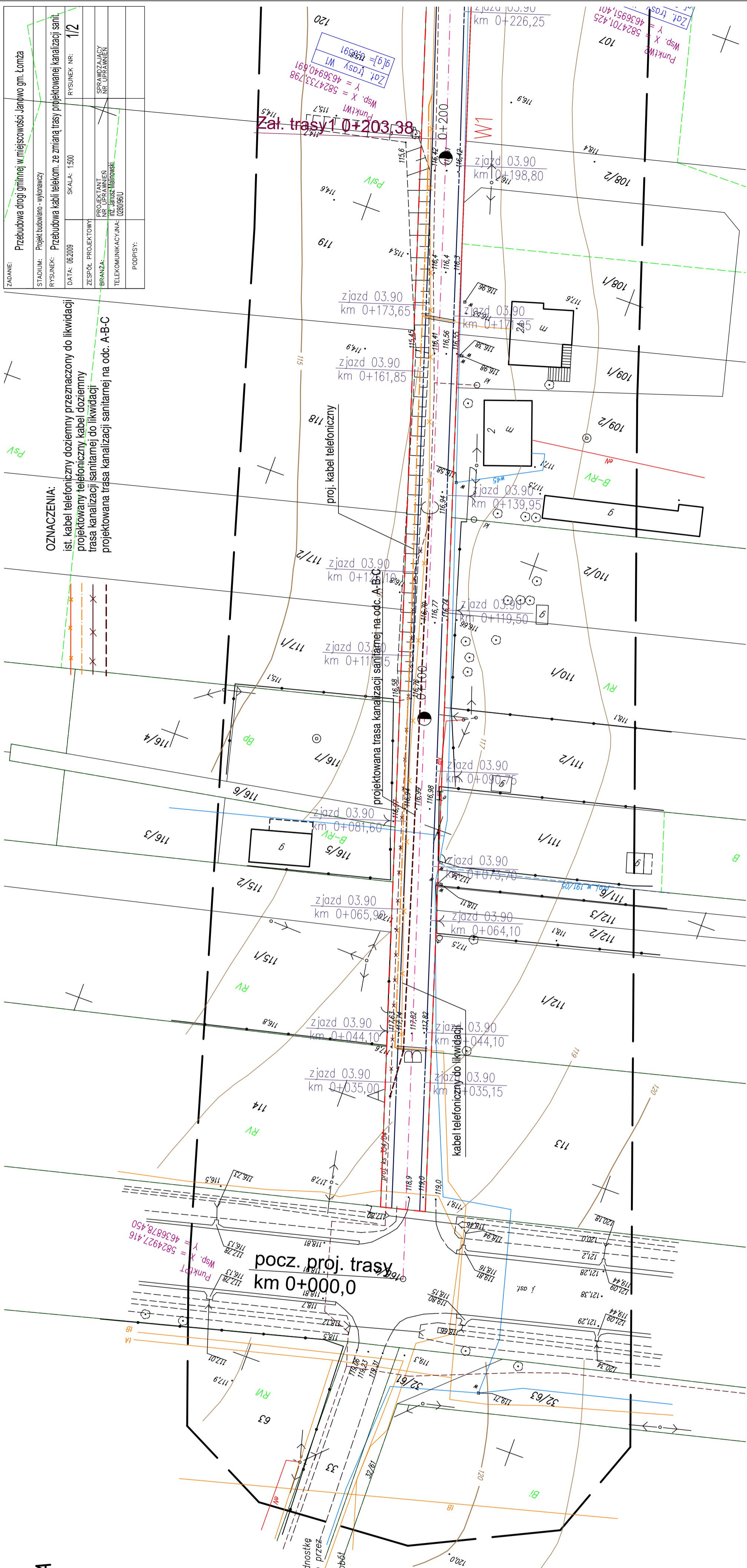
Wszelkie obiekty budowlane podlegają wytyczeniu przez jednostkę wykonawstwa geodezyjnego lub przez osoby fizyczne posiadające uprawnienia na wykonywanie robót geodezyjnych

Łomża dn. 25.02.2009

L.k.s. 14011/43/09  
Wykonawca:



USŁUGI GEODEZYJNE  
Krystyna Dymowska  
18-400 Łomża, ul. Mazowiecka 225  
tel. 218 60 78 WNP: 774-103-82-30



ZADANIE:	Przebudowa drogi gminnej w miejscowości Janowo gm. Łomża
STADIUM:	Projekt budowlano - wykonawczy
RYSUNEK:	Przebudowa kabli telekom. ze zmianą trasy projektowanej kanalizacji sanit.
DATA:	08.2009
SKALA:	1:500
RYSUNEK NR:	1/2
ZESPÓŁ PROJEKTOWY:	
PROJEKTANT:	
BRANŻA:	PROJEKTANT: SPRACOWUJĄCY NR UPRAWNIEŃ
TELEKOMUNIKACYJNA:	BRANŻA: INŻ. JANUSZ HAJDOWSKI (0280560)
PODPISY:	

OZNACZENIA:

ist. kabel telefoniczny doziemny przeznaczony do likwidacji  
projektowany telefoniczny kabel doziemny  
trasa kanalizacji sanitarnej do likwidacji  
projektowana trasa kanalizacji sanitarnej na odc. A-B-C