



MAPA
SYTUACYJNO – WYSOKOŚCIOWA
(do celów projektowych)

Ark. nr 2
gm. Łomża
w. Zosin,
Stara Łomża p/sz

Niniejszą mapę sporządzono na podstawie materiałów archiwalnych i pomiaru uzupełniającego wykonanego w marcu 2008 roku /sekcje mapy: 244.233.182, .183, .184/

Mapa aktualna na dzień 01.03.2008

Uwaga:
Nie wykluza się istnienia w terenie innych przewodów, o których brak informacji wynika z zastrzeżeń historycznych lub niedopełnienia przepisów zgłoszenia do inwentaryzacji (Ustawa Prawo Geodezyjne i Kartograficzne – Dz.U.30/1989 poz.163)

Łomża dn. 10.03.2008

L.k.s. 2109

Wykonawca:

SIAROSTWO POWIATOWE
w Łomży
ZESPÓŁ UZGADNIANIA
DOKUMENTACJI PROJEKTOWEJ
ul. Szczaś Zambrska 11/27
18-400 ŁOMŻA
tel. 086 742 00 70 fax 086 742 00 18

Griffin, P. 1996. *Wiosna*
18-400 Lomza tel. 18 53 2
ul. L. Sobieskiego 177C

PROJEKT ZAGOSPODAROWANIA TERENU
SKALA 1:500

[illegible]

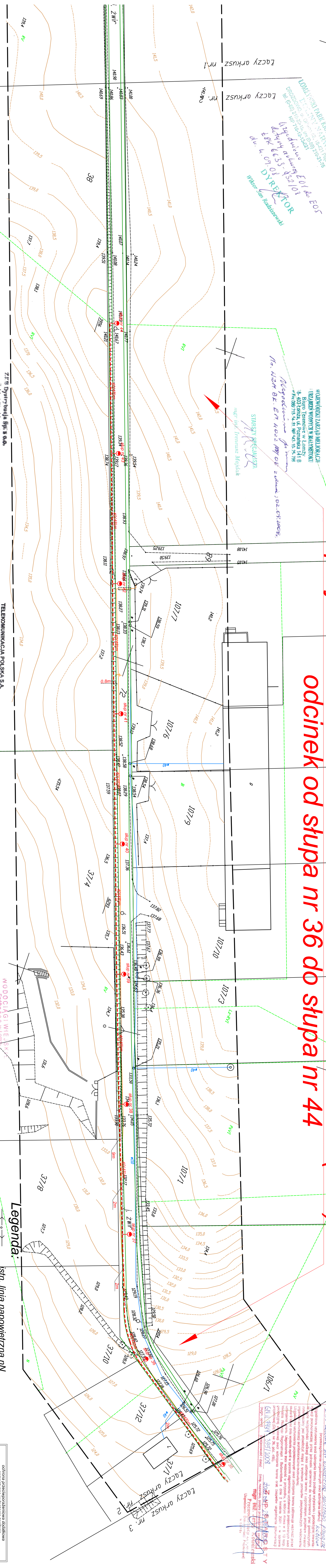
WOJEWÓDZKI ZARZĄD MELIORACJI
URZĄDZENIE WODNYCH W PIASTKOSTOKU

Biuro Terenowe w Łomży
18-403 Łomża, ul. Poznańska 141 B
200140 71 4 500 410 10 00 700

1003
17. 12. 1981. E.H. 4022 189/08 2000, 02.08.2008.









Starszy Specjalista

ingr. inż. Ireneusz Majdak



proj. oświetleniowa linia kablowa YAKY4x25 I=320(384)m

Legenda:

- | | |
|---|--------------------------------------|
|  | istn. linia napowietrzna nN |
|  | istn. linia napowietrzna SN |
|  | istn. sieć telefoniczna |
|  | istn. sieć sanitarna |
|  | istn. sieć wodociągowa |
|  | proj. oświetleniowa linia kablowa nN |
|  | proj. stóp oświetlenia ulicznego |
|  | proj. rurow osłona A110 |

[illegible][illegible]