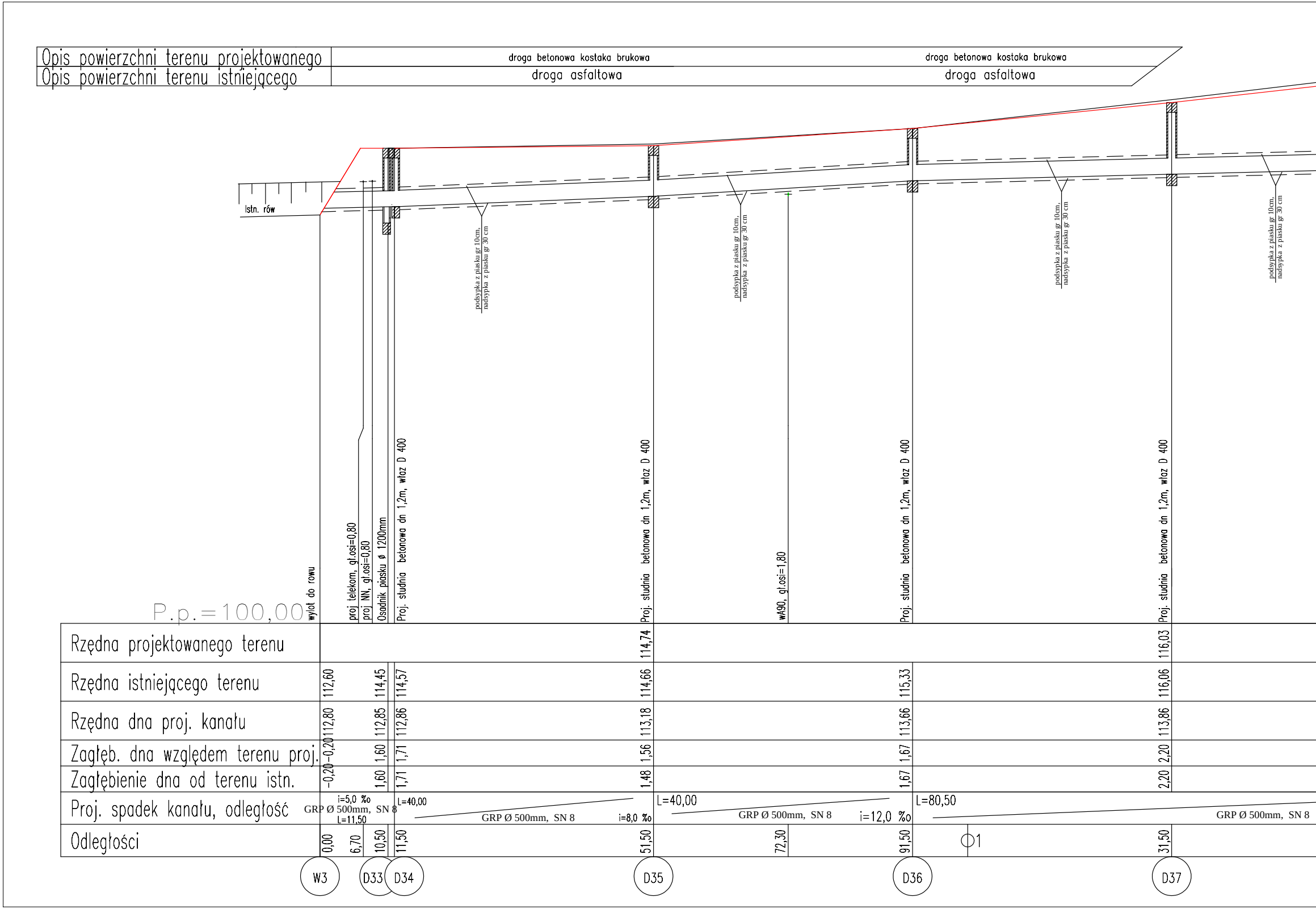
Opis powierzchni terenu projektowanego
droga betonowa kostaka brukowa
droga betonowa kostaka brukowa
Opis powierzchni terenu istniejącego
droga asfaltowa
droga asfaltowa
Istn. rów
podsypka z piasku gr 10cm,
nadsypka z piasku gr 30 cm
podsypka z piasku gr 10cm,
nadsypka z piasku gr 30 cm
podsypka z piasku gr 10cm,
nadsypka z piasku gr 30 cm
podsypka z piasku gr 10cm,
nadsypka z piasku gr 30 cm
P.p.=100,00
wylot do rowu
proj telekom, gł.osi=0,80
proj NN, gł.osi=0,80
Osadnik piasku ø 1200mm
Proj. studnia betonowa dn 1,2m, właz D 400
Proj. studnia betonowa dn 1,2m, właz D 400
wA90, gł.osi=1,80
Proj. studnia betonowa dn 1,2m, właz D 400
Proj. studnia betonowa dn 1,2m, właz D 400
Rzędna projektowanego terenu
114,74
116,03
Rzędna istniejącego terenu
112,60
114,45
114,57
114,66
115,33
116,06
Rzędna dna proj. kanału
112,80
112,85
112,86
113,18
113,66
113,86
Zagłęb. dna względem terenu proj.
-0,20
1,60
1,71
1,56
1,67
2,20
Zagłębienie dna od terenu istn.
-0,20
1,60
1,71
1,48
1,67
2,20
Proj. spadek kanału, odległość
i=5,0 ‰
GRP Ø 500mm, SN 8
L=11,50
L=40,00
GRP Ø 500mm, SN 8
i=8,0 ‰
L=40,00
GRP Ø 500mm, SN 8
i=12,0 ‰
L=80,50
GRP Ø 500mm, SN 8
Odległości
0,00
6,70
10,50
11,50
51,50
72,30
91,50
⌀1
31,50
W3
D33
D34
D35
D36
D37

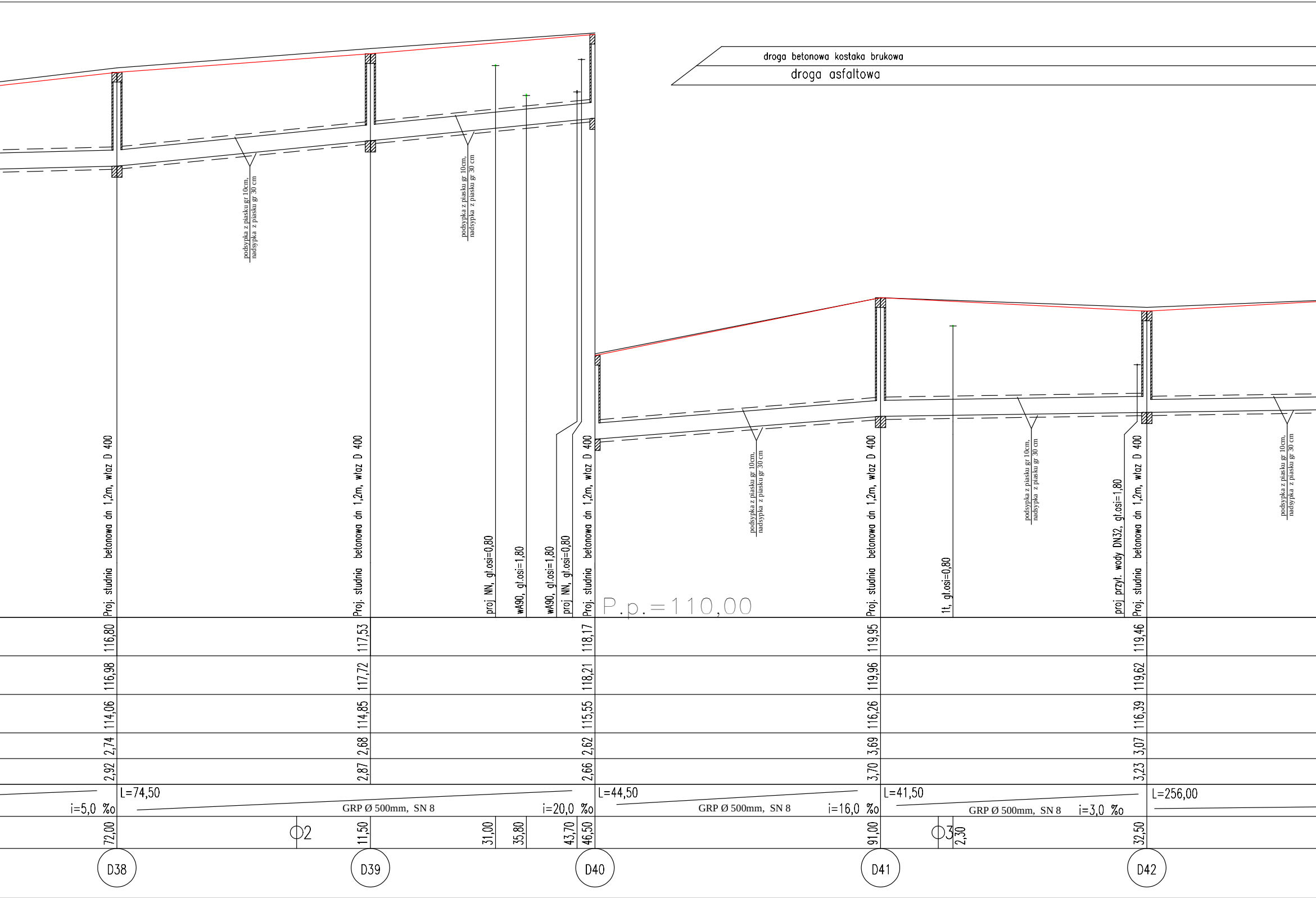
droga betonowa kostaka brukowa
droga asfaltowa
podsypka z piasku gr 10cm,
nadsypka z piasku gr 30 cm
podsypka z piasku gr 10cm,
nadsypka z piasku gr 30 cm
Proj. studnia betonowa dn 1,2m, właz D 400
Proj. studnia betonowa dn 1,2m, właz D 400
proj NN, gł.osi=0,80
wA90, gł.osi=1,80
wA90, gł.osi=1,80
proj NN, gł.osi=0,80
Proj. studnia betonowa dn 1,2m, właz D 400
P.p.=110,00
podsypka z piasku gr 10cm,
nadsypka z piasku gr 30 cm
Proj. studnia betonowa dn 1,2m, właz D 400
1t, gł.osi=0,80
podsypka z piasku gr 10cm,
nadsypka z piasku gr 30 cm
proj przył. wody DN32, gł.osi=1,80
Proj. studnia betonowa dn 1,2m, właz D 400
podsypka z piasku gr 10cm,
nadsypka z piasku gr 30 cm
116,80
117,53
118,17
119,95
119,46
116,98
117,72
118,21
119,96
119,62
114,06
114,85
115,55
116,26
116,39
2,74
2,68
2,62
3,69
3,07
2,92
2,87
2,66
3,70
3,23
i=5,0 ‰
L=74,50
GRP Ø 500mm, SN 8
i=20,0 ‰
L=44,50
GRP Ø 500mm, SN 8
i=16,0 ‰
L=41,50
GRP Ø 500mm, SN 8
i=3,0 ‰
L=256,00
72,00
⌀2
11,50
31,00
35,80
43,70
46,50
91,00
⌀3
2,30
32,50
D38
D39
D40
D41
D42

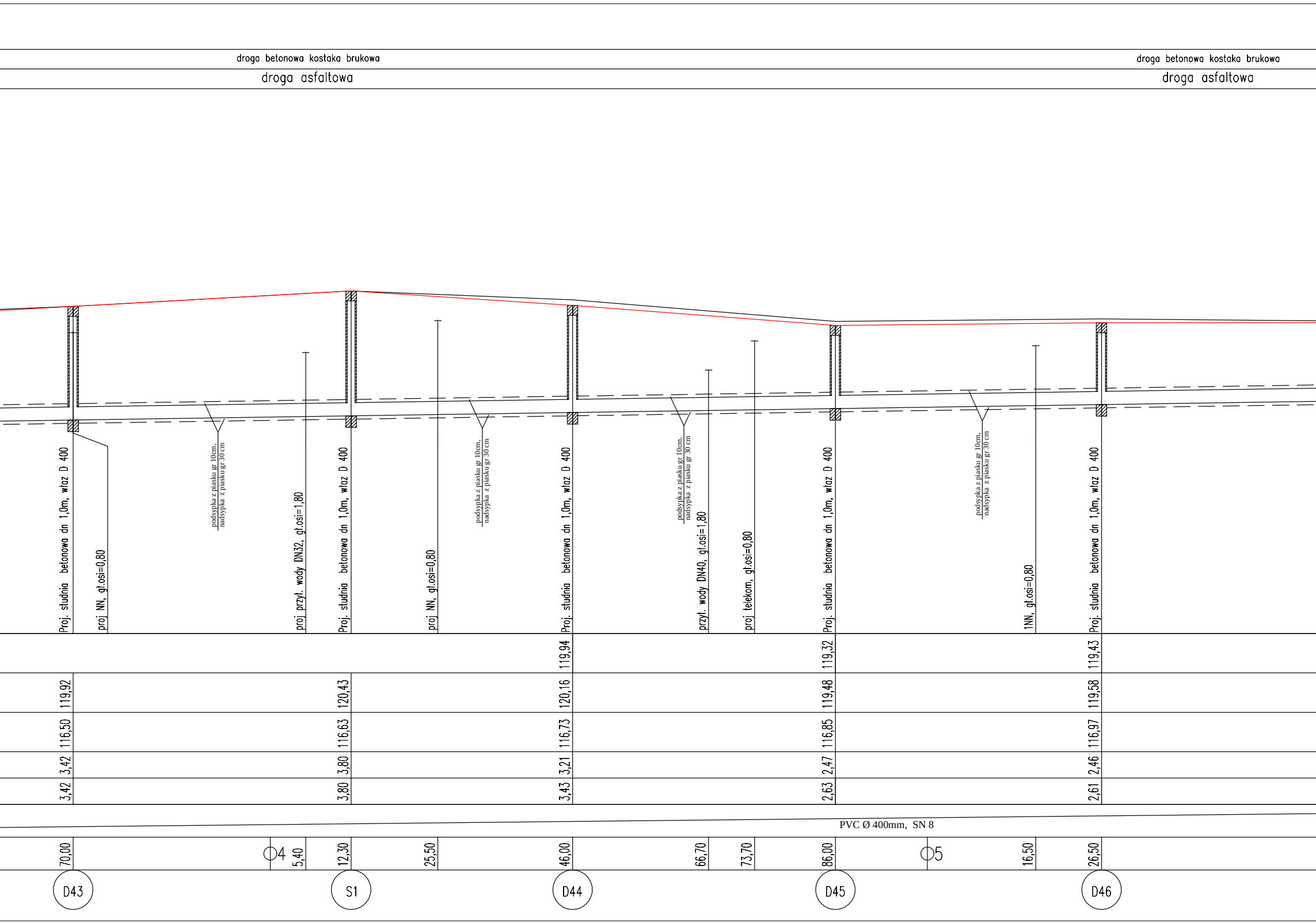
droga betonowa kostaka brukowa
droga asfaltowa
droga betonowa kostaka brukowa
droga asfaltowa
Proj. studnia betonowa dn 1,0m, wlaz D 400
proj NN, gł.osi=0,80
podsypka z piasku gr 10cm.
nadsypka z piasku gr 30 cm
proj przył. wody DN32, gł.osi=1,80
Proj. studnia betonowa dn 1,0m, wlaz D 400
proj NN, gł.osi=0,80
podsypka z piasku gr 10cm.
nadsypka z piasku gr 30 cm
Proj. studnia betonowa dn 1,0m, wlaz D 400
podsypka z piasku gr 10cm.
nadsypka z piasku gr 30 cm
przył. wody DN40, gł.osi=1,80
proj telekom, gł.osi=0,80
Proj. studnia betonowa dn 1,0m, wlaz D 400
podsypka z piasku gr 10cm.
nadsypka z piasku gr 30 cm
1NN, gł.osi=0,80
Proj. studnia betonowa dn 1,0m, wlaz D 400
119,94
119,32
119,43
119,92
120,43
120,16
119,48
119,58
116,50
116,63
116,73
116,85
116,97
3,42
3,80
3,21
2,47
2,46
3,42
3,80
3,43
2,63
2,61
PVC Ø 400mm, SN 8
70,00
4
5,40
12,30
25,50
46,00
66,70
73,70
86,00
5
16,50
26,50
D43
S1
D44
D45
D46

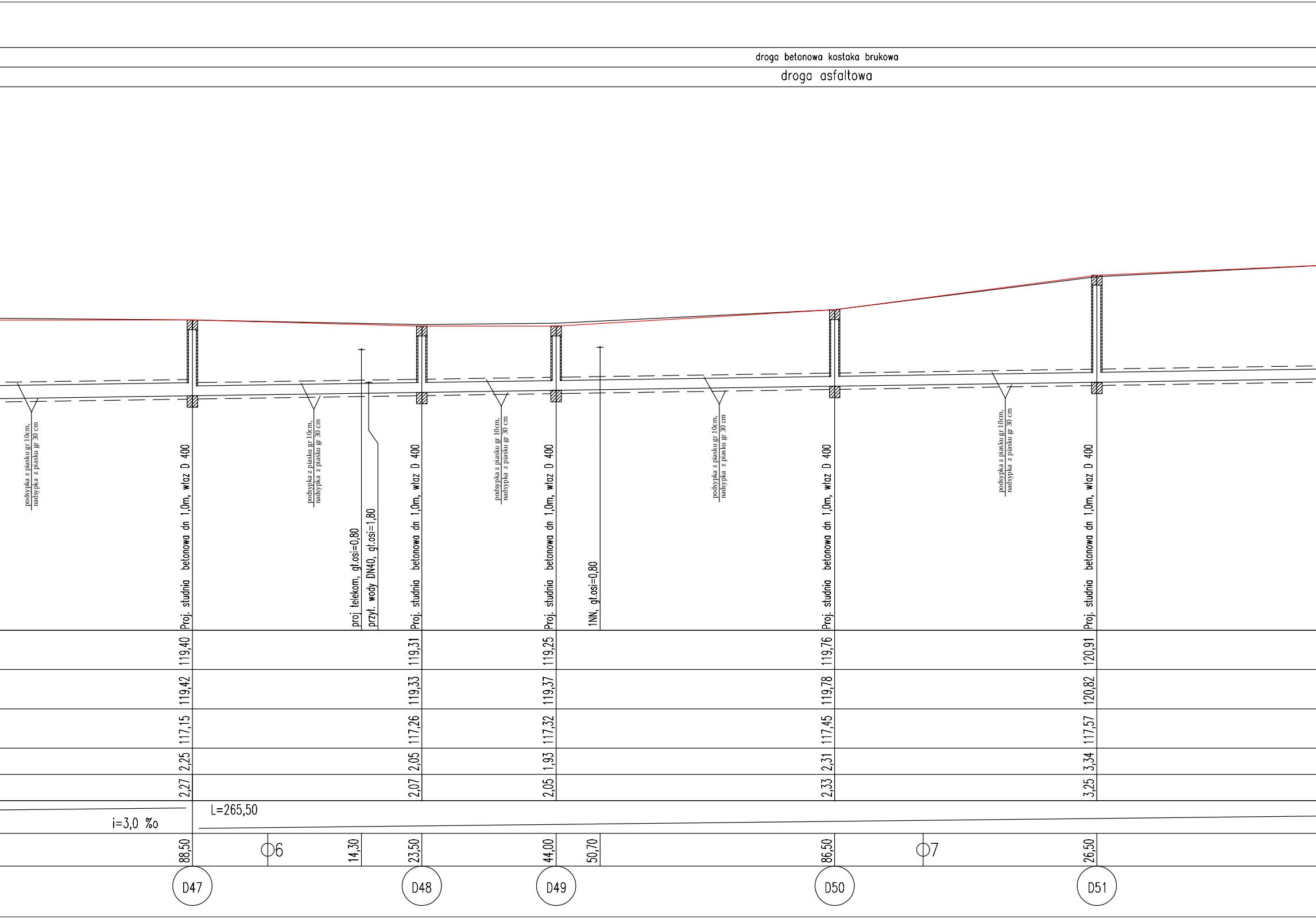
droga betonowa kostaka brukowa
droga asfaltowa
podsypka z piasku gr 10cm,
nadsypka z piasku gr 30 cm
Proj. studnia betonowa dn 1,0m, właz D 400
proj telekom, gł.osi=0,80
przył. wody DN40, gł.osi=1,80
1NN, gł.osi=0,80
119,40
119,42
117,15
2,25
2,27
119,31
119,33
117,26
2,05
2,07
119,25
119,37
117,32
1,93
2,05
119,76
119,78
117,45
2,31
2,33
120,91
120,82
117,57
3,34
3,25
i=3,0 ‰
L=265,50
88,50
6
14,30
23,50
44,00
50,70
86,50
7
26,50
D47
D48
D49
D50
D51


droga betonowa kostaka brukowa
droga asfaltowa
podsypka z piasku gr 10cm.
nadsypka z piasku gr 30 cm
Proj. studnia betonowa dn 1,0m, właz D 400
1NN, gł.osi=0,80
proj telekom, gł.osi=0,80
121,42
120,74
121,46
120,94
119,75
119,17
117,77
117,85
117,95
118,05
3,65
2,89
1,80
1,12
3,69
3,09
1,80
1,12
PVC Ø 300mm, SN 8
i=3,0 ‰
i=3,0 ‰
PVC Ø 250mm, SN 8
L=32,00
93,50
⌀8
22,00
28,70
54,00
78,30
86,00
D52
D53
D54
D55

Profil kanalizacji deszczowej

Skala 1:100/500

🟥	teren projektowany
―	teren istniejący

DROTECH
ul. Ciołkowskiego 90, 15-516 Białystok, tel./fax +48 85 743-10-42, 743-12-41 www.drotech.com.pl

Stadium : P.B.

Nazwa rysunku: Profil podłużny kanalizacji deszczowej

Załącznik : 8.5

Skala : $1:\frac{100}{500}$

Obiekt:
Przebudowa z rozbudową drogi gminnej nr 105755B
ulica Armii Krajowej we wsi Stare Kupiski - pas drogi gminnej

Data : 25.09.2015

Projektant:		Sprawdzający:	
Imię i nazwisko nr upr.:	Podpis:	Imię i nazwisko nr upr.:	Podpis:
BRANŻA SANITARNA			
mgr inż. Agata Fiedoruk-Walko PDL/0049/PWOS/12 Współpraca: inż. Mariusz Walko		**mgr inż. Katarzyna Tworkowska** **PDL/0120/PWOS/11**	