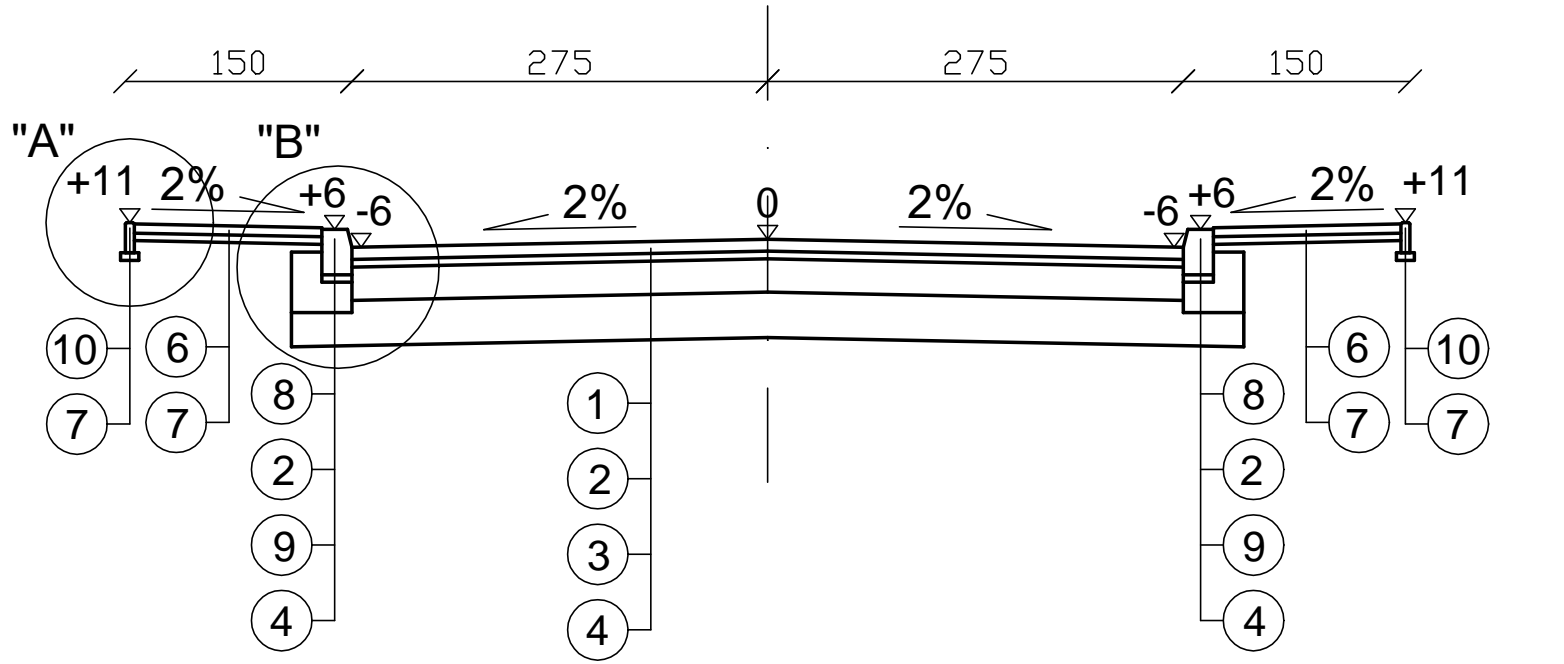
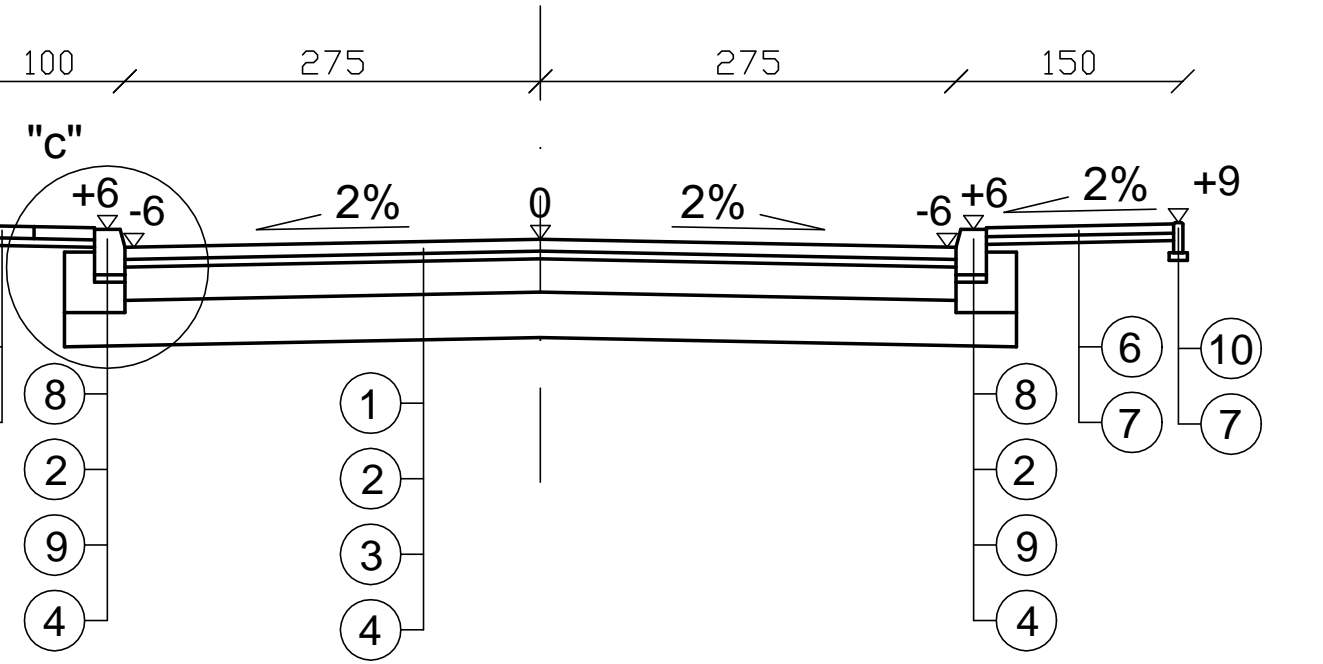


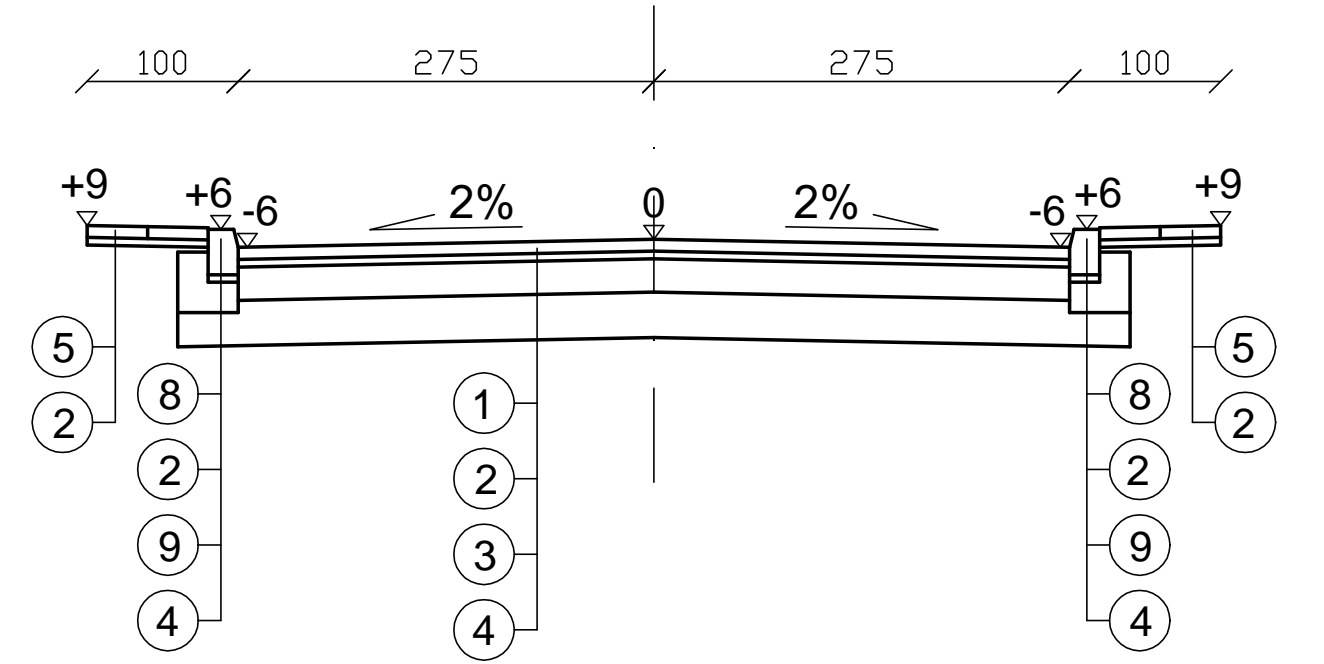
Przekrój Nr 1 od km 0+000 do km 0+353



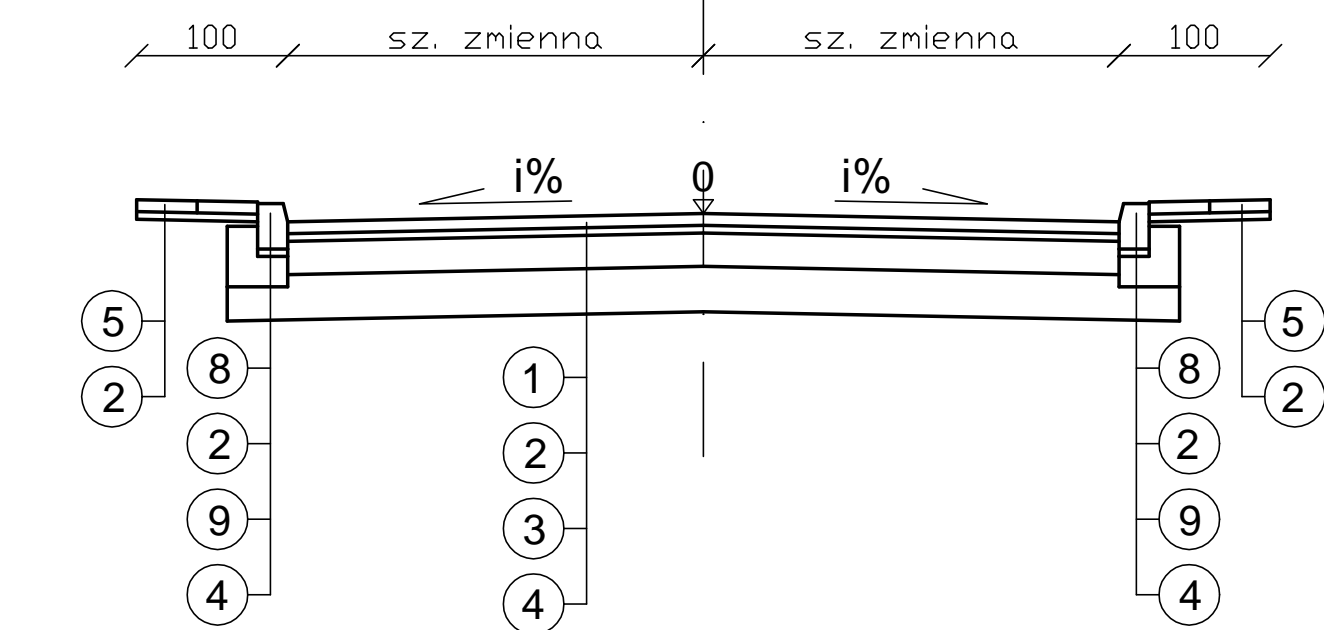
Przekrój Nr 2 od km 0+353 do km 0+509



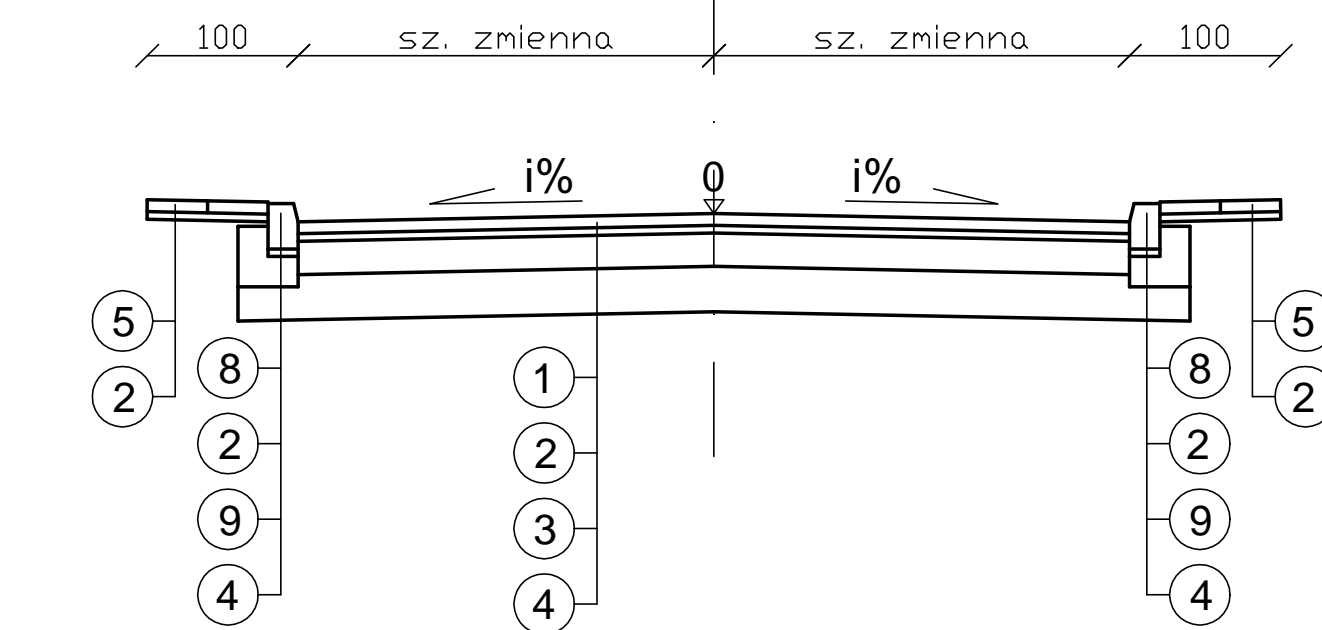
Przekrój Nr 3 od km 0+509 do km 0+946,94



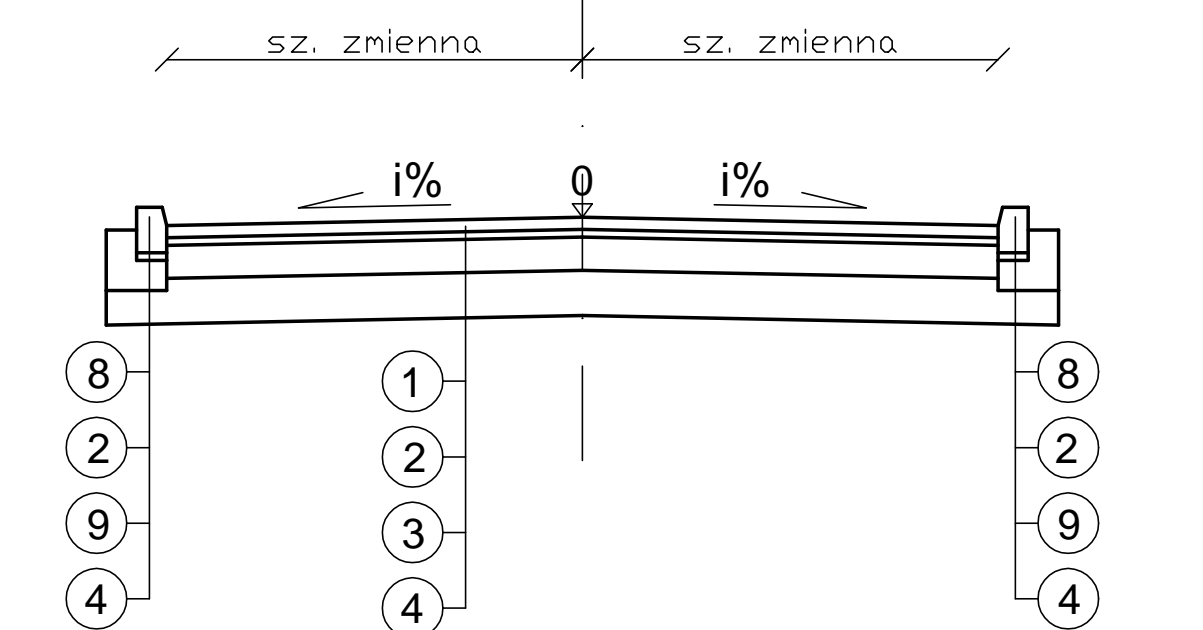
Przekrój Nr 4 (wlot ul. Dolnej - ok. km 0+430 w osi proj. trasy ul. Parkowej) od km 0+000 do km 0+038,85 (zakres objęty opracowaniem)



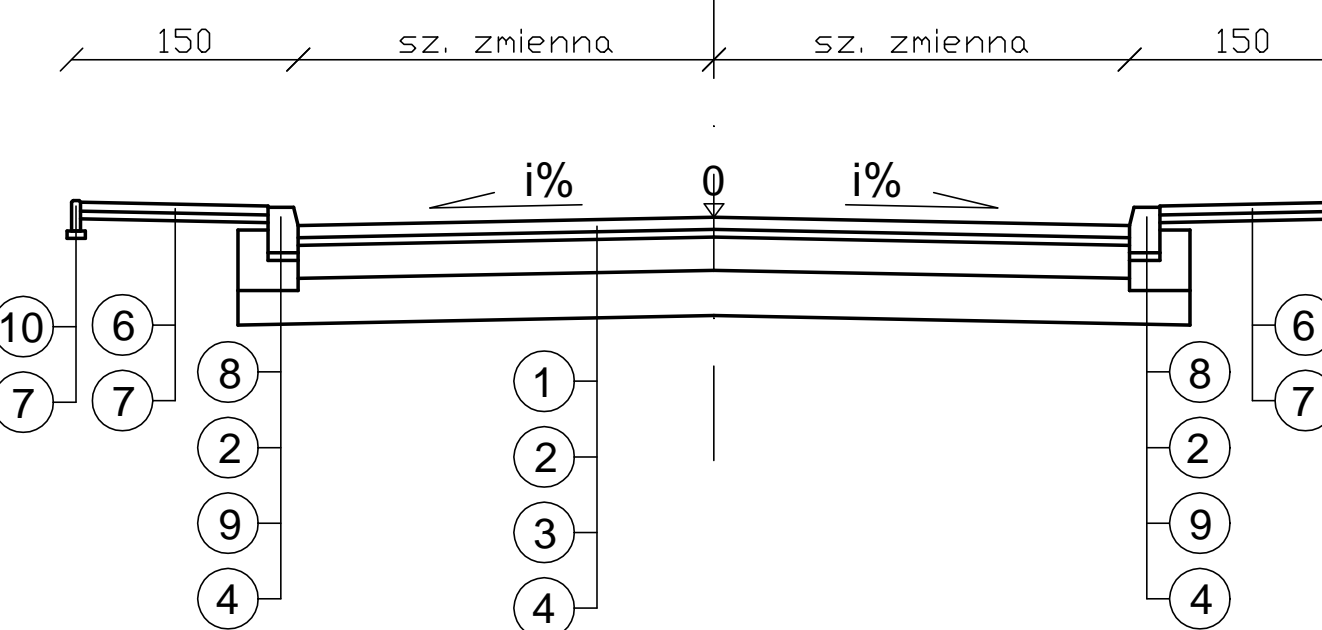
Przekrój Nr 6 (wlot ul. Pięknej - ok. km 0+754 w osi proj. trasy ul. Parkowej) od km 0+000 do km 0+011,25 (zakres objęty opracowaniem)



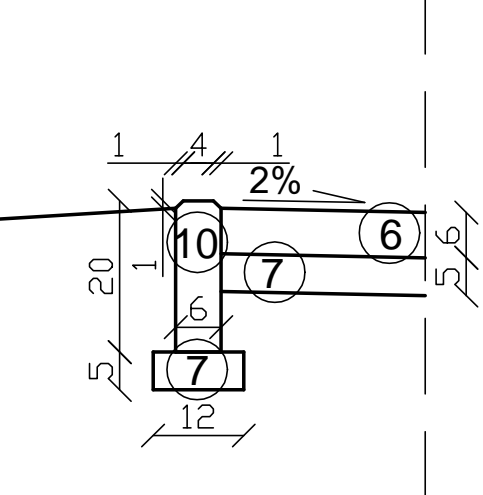
Przekrój Nr 5 (wlot ul. Górnej - ok. km 0+512 w osi proj. trasy ul. Parkowej) od km 0+000 do km 0+011,30 (zakres objęty opracowaniem)



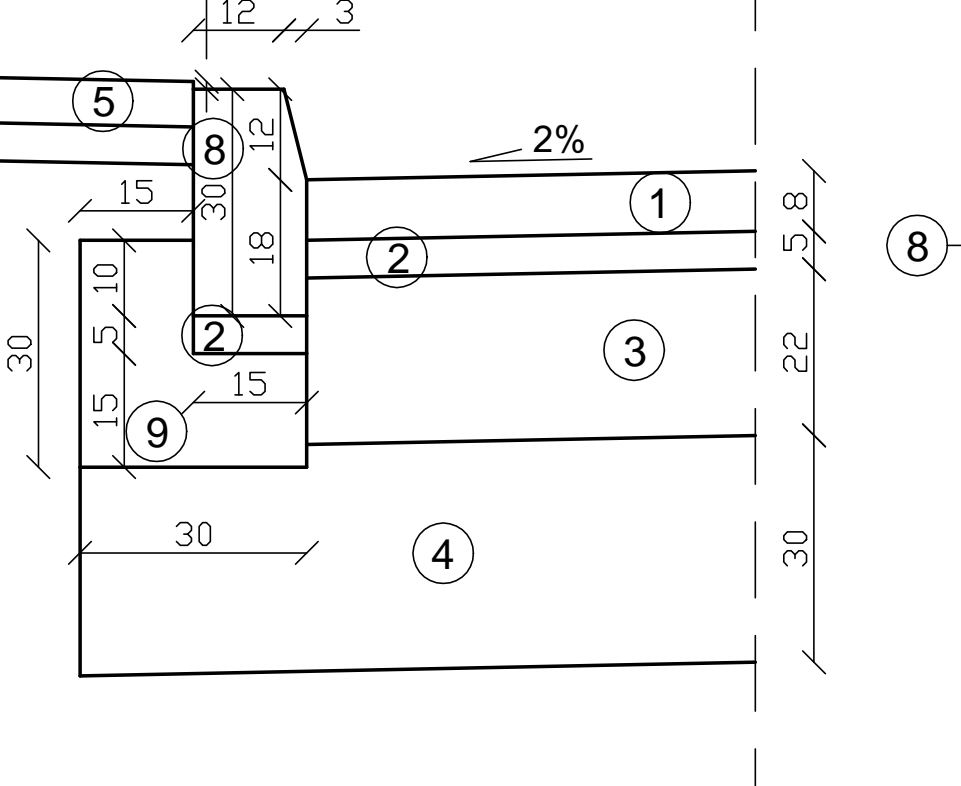
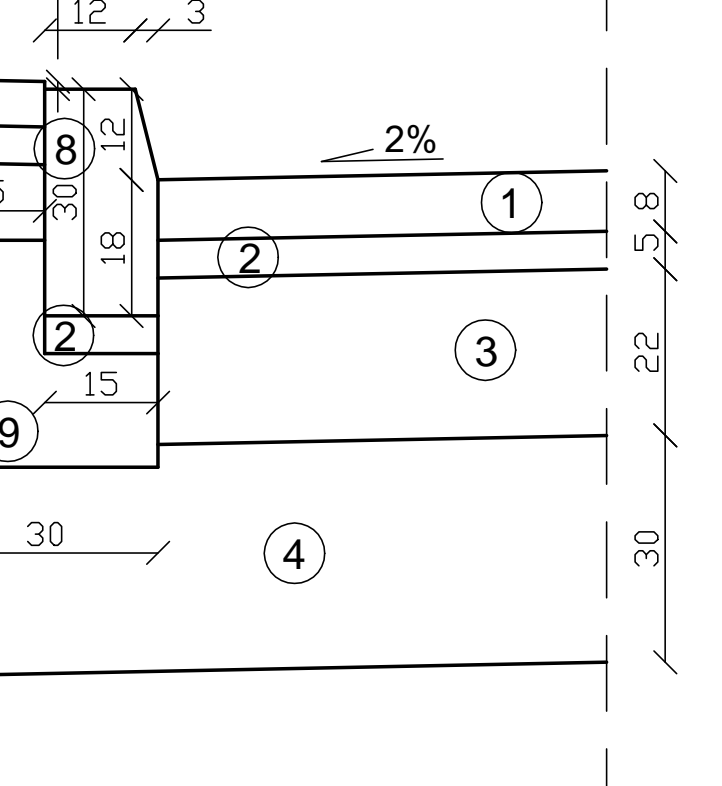
Przekrój Nr 7 (wlot ul. Wlejskiej - ok. km 0+253,50 w osi proj. trasy ul. Parkowej) od km 0+000 do km 0+024,90 (zakres objęty opracowaniem)



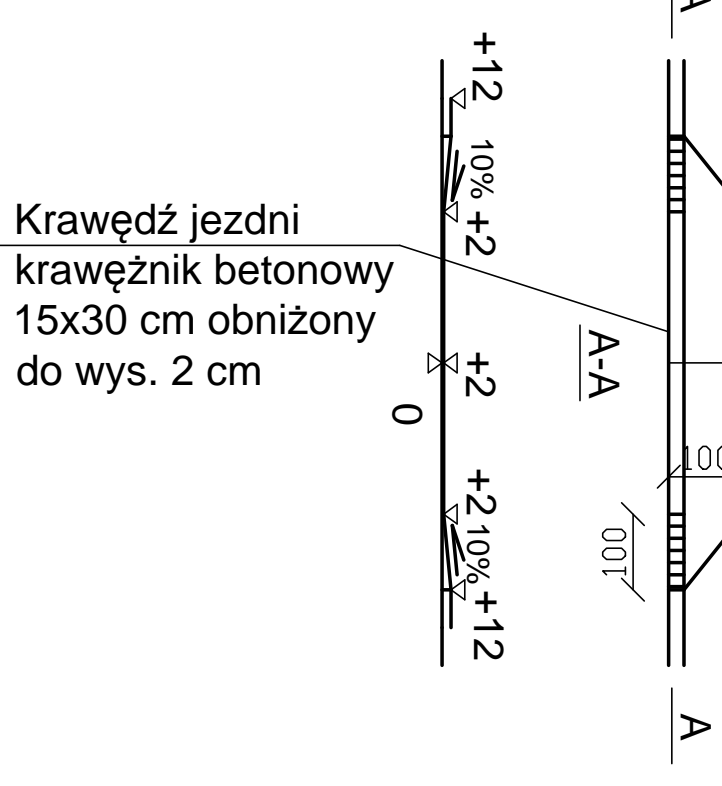
SCZEGÓŁ "A" SKALA 1:10



SCZEGÓŁ "B" SKALA 1:10



SCZEGÓŁ "B" SKALA 1:10



SCZEGÓŁ "B" SKALA 1:10

