

MAPA DO CELÓW PROJEKTOWYCH

skala 1:500

ark nr 1(2)

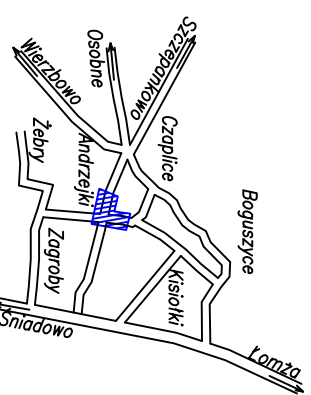
m. Andrzejki

jedn. ewid.: lomża [200702_2]

obręb ewid.: Andrzejki [0001]


dz. nr 72/1, 77, 157

woj. podlaskie



Szkic orientacyjny

Schemat podziału na arkusze



Niniejszą mapę sporządzono w lutym 2012r. na podstawie
aktualnej mapy zasadniczej/sekcja mapy: 244.322.132, .134/
układ poziomy państwowy: 2000 (21), wysokościowy: Kronsztad 1960

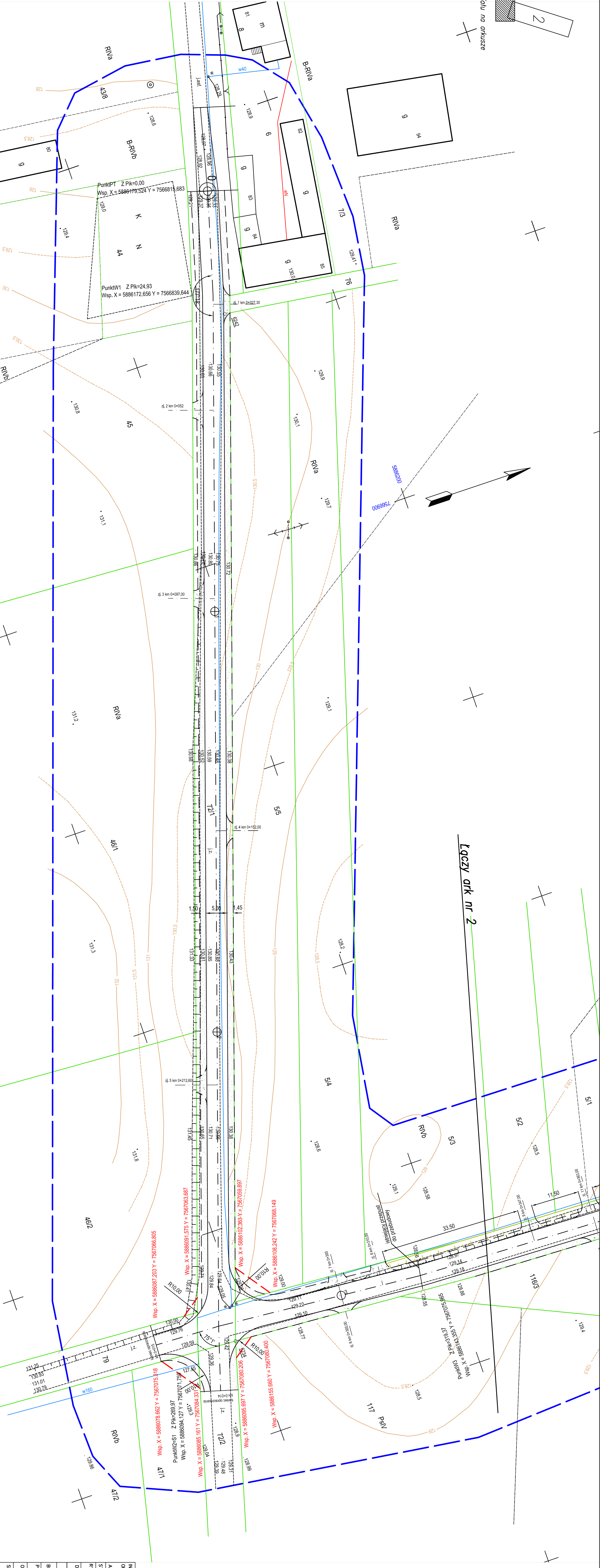
Mapa aktualna na dzień 15.02.2012

Uwaga:
Nie wylucza się istnienia w terenie innych
przebiegów, o których brak informacji wynika z
zasięgu historycznych lub niedopełnienia
przebiegów zgłoszonych do inwenturyzacji (ustawa
Prawo Geodezyjne i Kartograficzne –
Dz.U.30/1989 poz.163/

Lomża dn. 22.02.2012

L.k.s. 11918/23/2012

KERG: 2052-8/2012



Łączy ark nr 2

LEGENDA

ELEMENTY ISTNIEJĄCE

- granice pasa drogowego
- linie energetyczne
- wodociąg
- telekomunikacja

ELEMENTY PROJEKTOWANE

- krawężnik jezdni
- krawężnik poboczy
- teren do wykupu
- skłapa

- grunty o niewyższym z poślaski
- pobocza z mieszanki gruntuowo-żwirowej

INWESTOR:	Gmina Łomża, ul. Marii Curie-Skłodowskiej 1a, 18-400 Łomża		
OBIEKT:	Budowa drogi gminnej nr 105 889 B Boguszyce-Księżka-Andrzejki		
ADRES INWESTYCJA:	Andrzejki, gmina Łomża		
STADIUM:	Projekt budowlany - wykonawczy		
RYTUINEK:	Projekt zagospodarowania terenu		
DATA: 10.2015	SKALA: 1:500	RYSUJEK NR:	2.1
BRANŻA DROGOWA:	ZESPÓŁ PROJEKTOWY:	NR UPRAWNIENIA:	PODPIS:
PROJEKTANT:	mgr inż. Adam Łazarski	UAW: 7342-802	
OPRACOWANIE:	mgr inż. Lech Bieńczak		
SPRACOWUJĄCY:	mgr inż. Dariusz Lechowski	Lom-53	