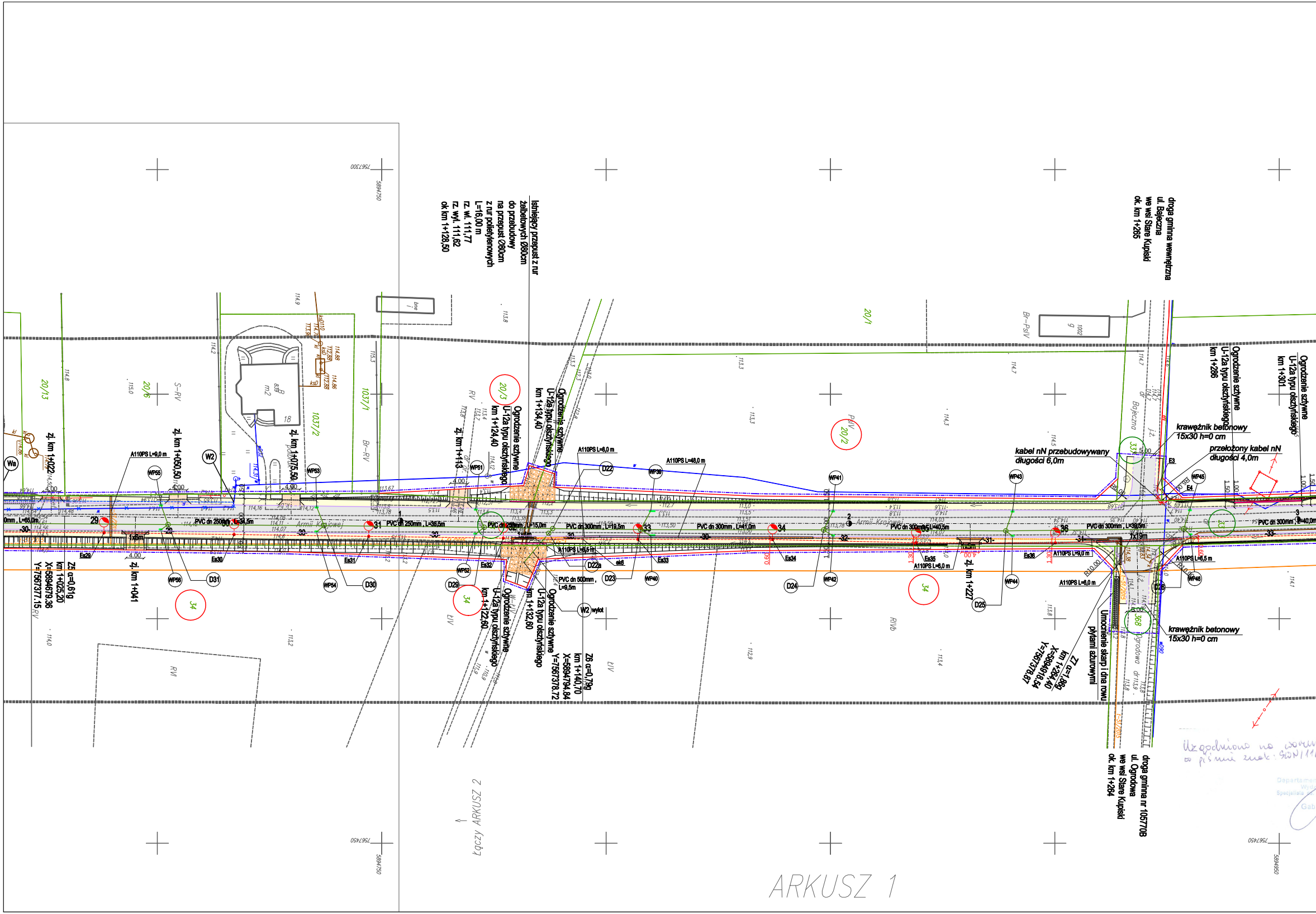
Istniejący przepust z rur żelbetowych Ø80cm do przebudowy na przepust Ø80cm z rur polietylenowych L=16,00 m rz. wl. 111,77 rz. wyl. 111,62 ok. km 1+128,50
droga gminna wewnętrzna ul. Bajeczna we wsi Stare Kupiski ok. km 1+265
Ogrodzenie sztywne U-12a typu olszyńskiego km 1+286
Ogrodzenie sztywne U-12a typu olszyńskiego km 1+301
krawężnik betonowy 15x30 h=0 cm
przełożony kabel nN długości 4,0m
kabel nN przebudowywany długości 6,0m
Ogrodzenie sztywne U-12a typu olszyńskiego km 1+124,40
Ogrodzenie sztywne U-12a typu olszyńskiego km 1+134,40
zj. km 1+113
zj. km 1+075,50
zj. km 1+050,50
zj. km 1+022
zj. km 1+041
ZE α=0,61g km 1+025,20 X=5894679,36 Y=7567377,15
Ogrodzenie sztywne U-12a typu olszyńskiego km 1+122,60
Ogrodzenie sztywne U-12a typu olszyńskiego km 1+132,60
Z6 α=0,79g km 1+140,70 X=5894794,84 Y=7567378,72
W2 wylot
PVC dn 500mm, L=9,5m
zj. km 1+227
Z7 α=1,86g km 1+264,40 X=5894918,54 Y=7567378,87
Umocnienie skarp i dna rowu płytami ażurowymi
krawężnik betonowy 15x30 h=0 cm
droga gminna nr 105770B ul. Ogrodowa we wsi Stare Kupiski ok. km 1+264
Armii Krajowej
A110PS L=9,0 m
A110PS L=8,0 m
A110PS L=48,0 m
A110PS L=6,0 m
A110PS L=6,5 m
PVC dn 250mm, L=35,5m
PVC dn 300mm, L=19,5m
PVC dn 300mm, L=47,0m
PVC dn 300mm, L=40,5m
PVC dn 300mm, L=38,5m
PVC dn 300mm, L=40,0m
Wa
W2
D22
D22a
D23
D24
D25
D26
D29
D30
D31
WP51
WP52
WP53
WP54
WP55
WP56
WP39
WP40
WP41
WP42
WP43
WP44
WP45
WP46
20/13
20/6
20/3
20/2
20/1
1037/1
1037/2
34
33/1
33
36/6
Łączy ARKUSZ 2

ARKUSZ 1

Uzgodniono na warun
w piśmie znak: ŚiON/11

Departament

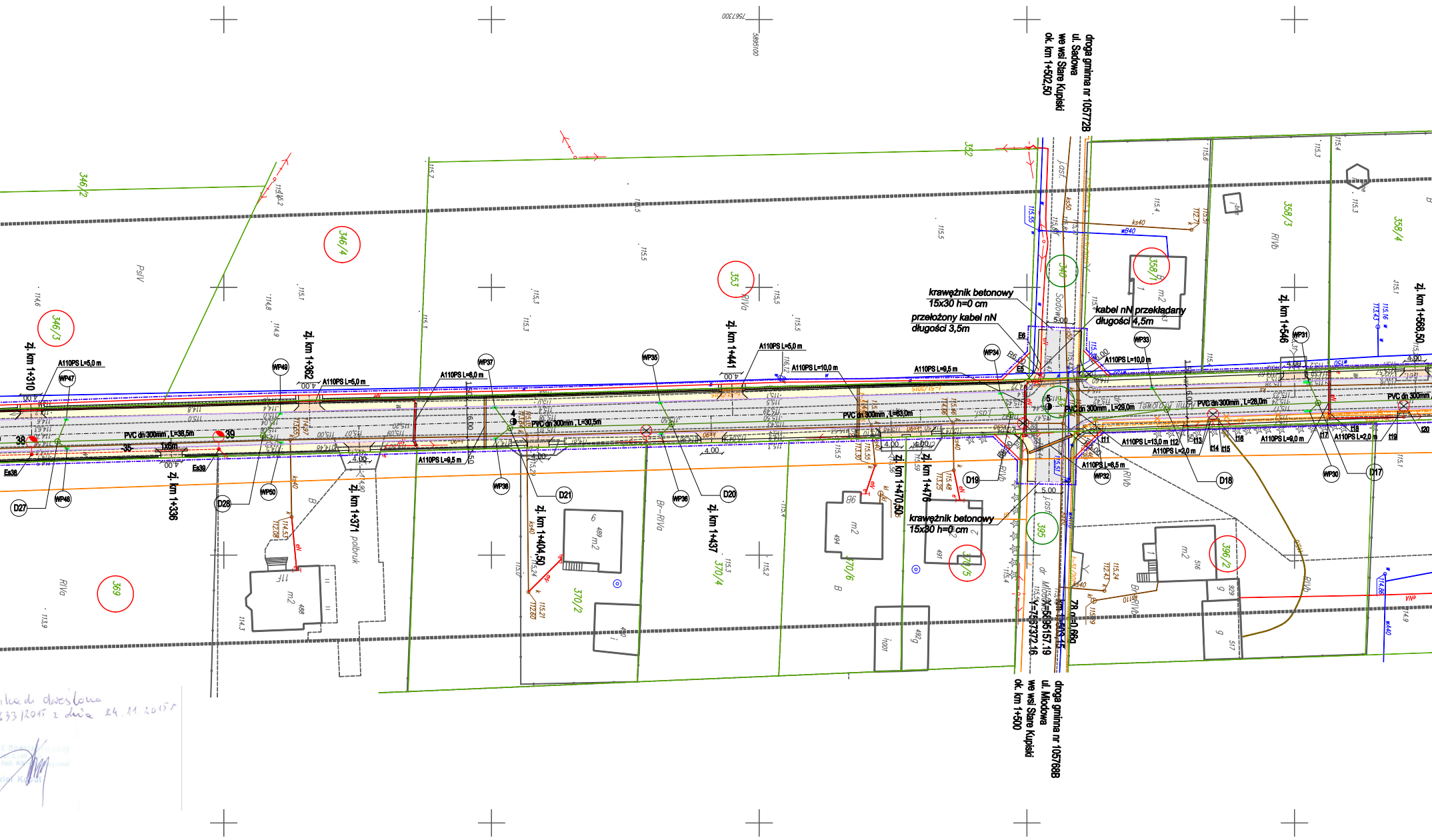
droga gminna nr 105772B
ul. Sadowa
we wsi Stare Kupiski
ok. km 1+502,50
droga gminna nr 105768B
ul. Miodowa
we wsi Stare Kupiski
ok. km 1+500
krawężnik betonowy 15x30 h=0 cm
przełożony kabel nN długości 3,5m
kabel nN przekładany długości 4,5m
zj. km 1+310
zj. km 1+336
zj. km 1+362
zj. km 1+371
zj. km 1+404,50
zj. km 1+437
zj. km 1+441
zj. km 1+470,50
zj. km 1+476
zj. km 1+546
zj. km 1+568,50
A110PS L=5,0 m
A110PS L=6,0 m
A110PS L=9,5 m
A110PS L=10,0 m
A110PS L=8,5 m
A110PS L=13,0 m
A110PS L=2,0 m
A110PS L=9,0 m
PVC dn 300mm , L=38,5m
PVC dn 300mm , L=30,5m
PVC dn 300mm , L=63,0m
PVC dn 300mm , L=29,0m
PVC dn 300mm , L=28,0m
PVC dn 300mm
WP30
WP31
WP32
WP33
WP34
WP35
WP36
WP37
WP38
WP47
WP48
WP49
WP50
D17
D18
D19
D20
D21
D27
D28
E5
E6
R6,00
346/2
346/3
346/4
352
353
358/1
358/3
358/4
340
395
369
370/2
370/4
370/5
370/6
396/2
X=5895157.19
Y=7567372.16
polbruk
Sadowa
4.00
5.00
6.00
7567300
5895100

…ikedi dwesłowo
…33/2015 z dnia 24.11.2015 r

…st Specjalistyczny
…linii WN
…linii WN - Koordynator
…riel Kobut

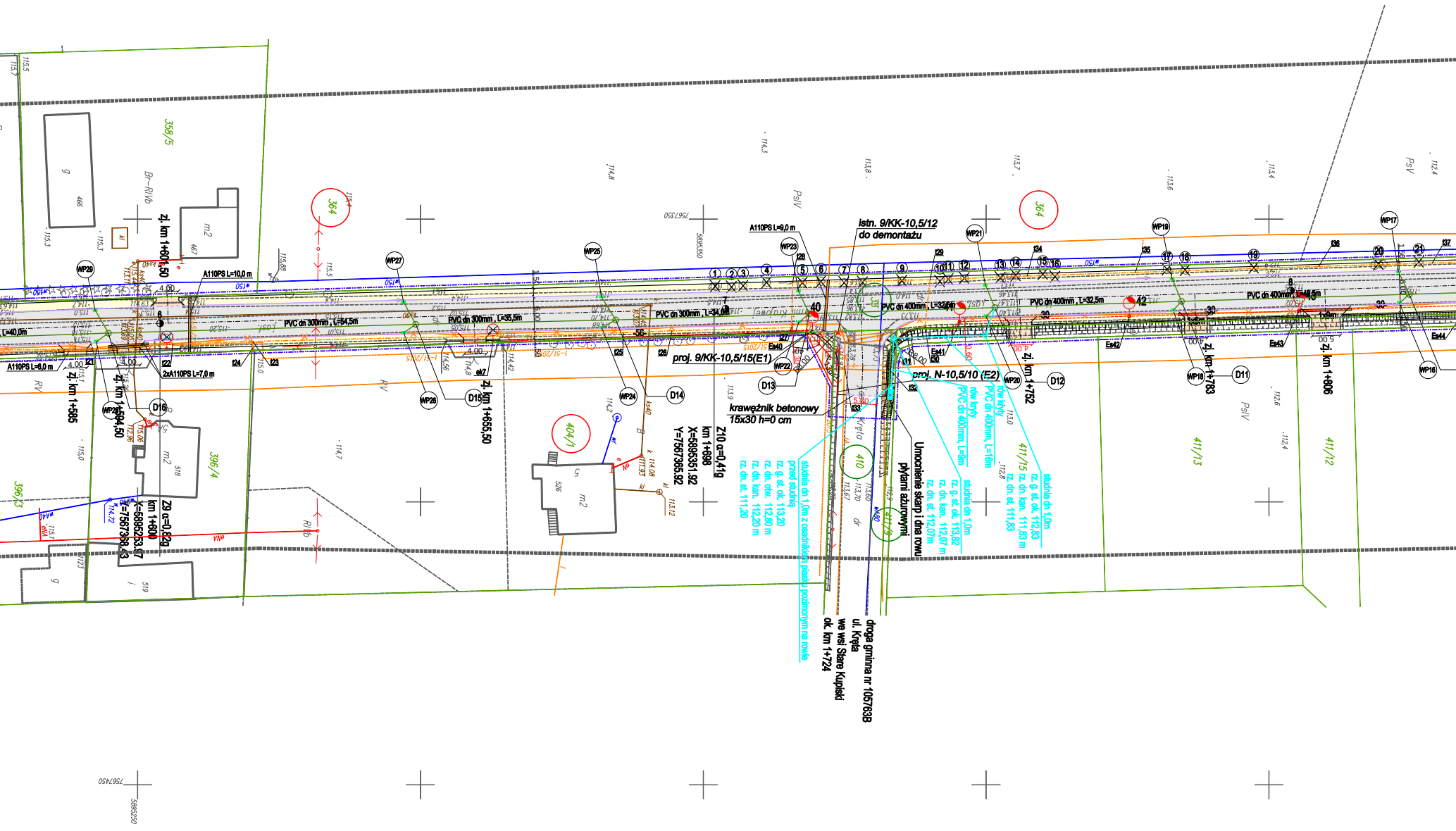
istn. 9/KK-10,5/12
do demontażu
proj. 9/KK-10,5/15(E1)
proj. N-10,5/10 (E2)
krawężnik betonowy
15x30 h=0 cm
A110PS L=9,0 m
A110PS L=10,0 m
A110PS L=6,0 m
2xA110PS L=7,0 m
PVC dn 300mm , L=54,5m
PVC dn 300mm , L=35,5m
PVC dn 300mm , L=34,0m
PVC dn 400mm , L=32,5m
PVC dn 400mm , L=32,5m
PVC dn 400mm , L=48,5m
L=40,0m
zj. km 1+601,50
zj. km 1+585
zj. km 1+594,50
zj. km 1+655,50
zj. km 1+752
zj. km 1+783
zj. km 1+806
Z9 α=0,82g
km 1+600
X=5895253.97
Y=7567368.43
Z10 α=0,41g
km 1+698
X=5895351.92
Y=7567365.92
studnia dn 1,0m z osadnikiem piasku poziomym na rowie
przed studnią
rz. g. st. ok. 113,20
rz. dn. otw. 112,80 m
rz. dn. kan. 112,20 m
rz. dn. st. 111,20
studnia dn 1,0m
rz. g. st. ok. 113,82
rz. dn. kan. 112,07 m
rz. dn. st. 112,07m
studnia dn 1,0m
rz. g. st. ok. 112,83
rz. dn. kan. 111,83 m
rz. dn. st. 111,83
rów kryty
PVC dn 400mm, L=9m
rów kryty
PVC dn 400mm, L=16m
Umocnienie skarp i dna rowu
płytami ażurowymi
droga gminna nr 105763B
ul. Kręta
we wsi Stare Kupiski
ok. km 1+724
WP16
WP17
WP18
WP19
WP20
WP21
WP22
WP23
WP24
WP25
WP26
WP27
WP28
WP29
D11
D12
D13
D14
D15
D16
Es40
Es41
Es42
Es43
Es44
t21
t22
t23
t24
t25
t26
t27
t28
t29
t30
t31
t32
t33
t34
t35
t36
t37
1x6m
1x9m
364
364
358/5
396/4
396/3
404/1
410
411/15
411/13
411/12
411/9
33
40
42
43
m2
466
467
518
519
526
Kręta
PsIV
PsV
RV
RIVb
Br-RIVb
7567350
5895350
7567450
5895250

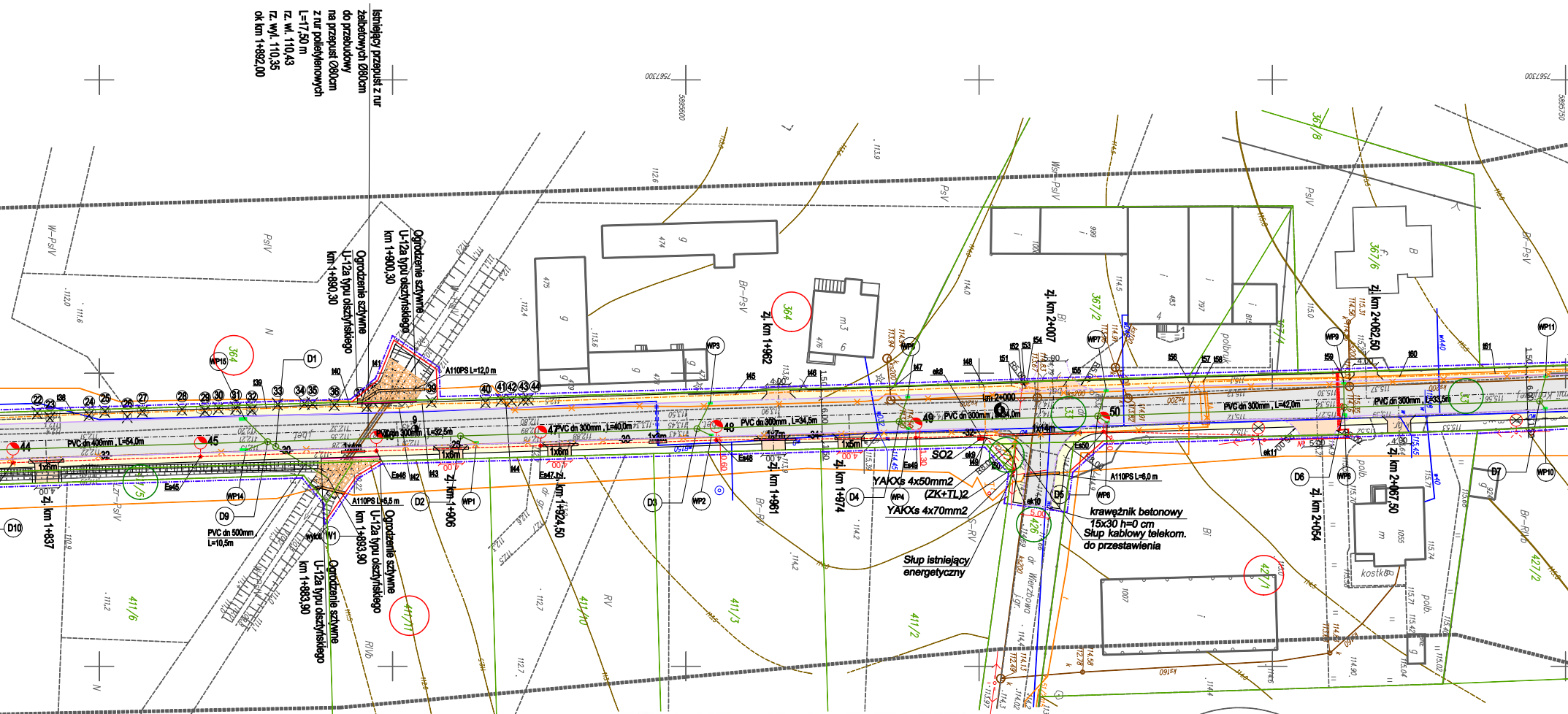
Istniejący przepust z rur żelbetowych Ø80cm do przebudowy na przepust Ø80cm z rur polietylenowych L=17,50 m rz. wl. 110,43 rz. wyl. 110,35 ok km 1+892,00
Ogrodzenie sztywne U-12a typu olszyńskiego km 1+900,30
Ogrodzenie sztywne U-12a typu olszyńskiego km 1+880,30
Ogrodzenie sztywne U-12a typu olszyńskiego km 1+893,90
Ogrodzenie sztywne U-12a typu olszyńskiego km 1+883,90
A110PS L=12,0 m
A110PS L=5,5 m
A110PS L=6,0 m
PVC dn 400mm , L=54,0m
PVC dn 500mm L=10,5m
PVC dn 300mm , L=32,5m
PVC dn 300mm , L=40,0m
PVC dn 300mm , L=34,5m
PVC dn 300mm , L=42,0m
PVC dn 300mm , L=33,5m
zj. km 1+837
zj. km 1+906
zj. km 1+924,50
zj. km 1+962
zj. km 1+961
zj. km 1+974
zj. km 2+007
zj. km 2+054
zj. km 2+062,50
zj. km 2+067,50
km 2+000
SO2
YAKXs 4x50mm2
(ZK+TL)2
YAKXs 4x70mm2
Słup istniejący energetyczny
krawężnik betonowy 15x30 h=0 cm
Słup kablowy telekom. do przestawienia
ul. Wierzbowa
droga gminna nr 105776B ul. Wierzbowa we wsi Stare Kupiski ok. km 2+006,50
364
411/1
427/1
5895500
5895750
7567300
7567450

Oświadczam, że nie dokonałem modyfikacji wtórnika geodezyjnego.

MAPA DO CELÓW PROJEKTOWYCH
ARKUSZ 1 (2)

Oznaczenie kancelaryjne zgłoszenia pracy geodezyjnej:		ID ZGŁ: GN.II.6640.923.2015
Miejscowość		STARE KUPISKI
Jednostka ewidencyjna	identyfikator	200702_2
	nazwa	Łomża
Obręb ewidencyjny	identyfikator	0036
	nazwa	Stare Kupiski
Skala mapy		1 : 500
Nazwa układu współrzędnych	prostokątnych płaskich	2000/7
	wysokości	Kronsztadt 60
Oznaczenie granic obszaru, który był przedmiotem aktualizacji		------------------
Służebności gruntowe mające wpływ na zagospodarowanie gruntów zlokalizowanych w granicach projektowanej inwestycji		nie ustalano
Kontur użytku gruntowego, który nie jest ujawniony w bazie danych ewidencyjnych gruntów i budynków		brak zmian
Mapa opracowana na podstawie mapy zasadniczej numerycznej oraz wywiadu terenowego z dnia 28.05.2015r.		

USŁUGI GEODEZYJNE
I SZACOWANIE NIERUCHOMOŚCI
mgr inż. Łukasz Brożyna
18-400 Łomża, ul. Ks. Anny 29 lok. nr 2
tel. 608 628 662
R - 200242820, NIP 718-191-92-41

Nazwa / imię i nazwisko wykonawcy oraz data i podpis osoby reprezentującej wykonawcę

GEODETA UPRAWNIONY
mgr inż. Łukasz Brożyna
Zaśw. GUGiK Nr 20213

Imię i nazwisko, nr. uprawnień oraz data i podpis geodety uprawnionego który opracował mapę

Poświadcza się, że niniejszy dokument został opracowany w wyniku prac geodezyjnych i kartograficznych, których rezultaty zawiera operat techniczny wpisany do ewidencji materiałów państwowego zasobu geodezyjnego i kartograficznego

Organ prowadzący państwowy zasób geodezyjny i kartograficzny	STAROSTA ŁOMŻYŃSKI
Identyfikator ewidencyjny materiału zasobu	P. 2007. 2015. 916
Data wpisania operatu technicz. do ewidencji materiałów zasobu	2015 -07- 0 3
Imię i nazwisko osoby reprezentującej organ	Z up. STAROSTY Waldemar Mieczkowski GŁÓWNY SPECJALISTA Wydz. G. K. K i G. N.

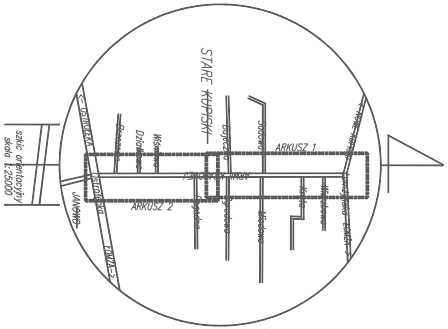
szkic orientacyjny skala 1:25000
STARE KUPISKI
ARKUSZ 1
ARKUSZ 2
Wierzbowa
Dębowa
Łomża

Na odcinkach BC i EF pr
Na odcinku AD przełoży
wg projektu wykonawc
telekomunikacyjnego
(uzgodnienie
nr 68686/PW/2015
z dn. 26.10.2015)

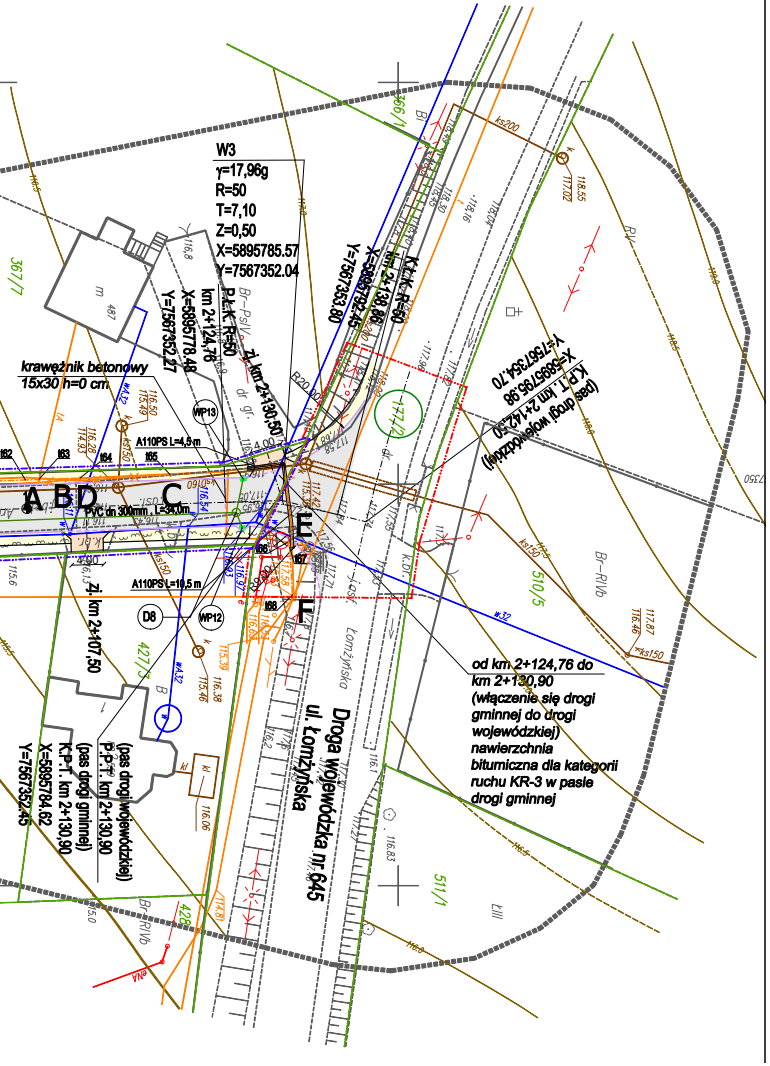
W3
γ=17,96g
R=50
T=7,10
Z=0,50
X=5895785.57
Y=7567352.04
P.Ł.K. R=50
km 2+124,76
X=5895778.48
Y=7567352.27
K.Ł.K. R=60
km 2+138,86
X=5895792.45
Y=7567353.80
zj. km 2+130,50
K.P.T. km 2+142,50
X=5895795.98
Y=7567354.70
(pas drogi wojewódzkiej)
krawężnik betonowy
15x30 h=0 cm
A110PS L=4,5 m
A110PS L=10,5 m
PVC dn 300mm , L=34,0m
A
B
D
C
E
F
WP13
WP12
D8
zj. km 2+107,50
P.P.T. km 2+130,90
(pas drogi wojewódzkiej)
K.P.T. km 2+130,90
(pas drogi gminnej)
X=5895784.62
Y=7567352.45
367/7
366/1
177/2
510/5
511/1
427/3
428
Droga wojewódzka nr 645
ul. Łomżyńska
Br-RIVb
Br-PsIV
ks150
ks200
w32
wA32
7567450
5895800

od km 2+124,76 do km 2+130,90 (włączenie się drogi gminnej do drogi wojewódzkiej) nawierzchnia bitumiczna dla kategorii ruchu KR-3 w pasie drogi gminnej

rzełożyć na nową trasę kabel 25x4x0.5
ć na nową trasę kabel abonencki 2x2x0.5
zego

PODLASKI
ZARZĄD DRÓG WOJEWÓDZKICH
w Białymstoku
15-620 Białystok, ul. Elewatorska 6
tel. 085 664-36-30, fax 085 676-71-53
NIP 542-25-66-904, REGON 05066786

Uzgodniono bez uwag.
Białystok, dn. 17.11.2015 r.

INSPEKTOR NADZORU INWESTORSKIEGO
mgr inż. Grzegorz Wiszowaty
uprawnienia budowlane
Nr ewid. BŁ/42/01
do kierowania robotami budowlanymi
w specjalności konstrukcyjno-budowlanej
bez ograniczeń.

Na podstawie art. 7d pkt. 1, art. 28b ust. 1, ust.4, ust.5 oraz art. 28c ust. 1, ust.2 ustawy z dnia 17 maja 1989 r. – Prawo geodezyjne i kartograficzne (Dz. U. z 2010r., Nr 193, poz. 1287 z późn. zm., ost. zm. Dz. U. z 2014 roku poz. 897)

Dokumentacja oznaczona numerem kancelaryjnym GN.II.6630.370.2015

dotycząca uzgodnienia projektu sieci/przyłącza linie energetyczne kablowe i napowietrzne, linie telekomunikacyjne, sieć wodociągowa, sieć kan. deszczowej

było przedmiotem narady koordynacyjnej w dniu 5.11.2015 w siedzibie Starostwa Powiatowego w Łomży pokój nr 224

Starostwo Powiatowe w Łomży
18-400 Łomża, ul. Szosa Zambrowska 1/27
tel. 86/215 69 35

(imię, nazwisko, podpis przewodniczącego narady)

Z up. STAROSTY
Bożena Kadłubowska
Przewodnicząca Narady Koordynacyjnej

LEGENDA:

PROJEKTOWANE:

- nawierzchnia jezdni z betonowej kostki brukowej
  Uwaga: od km 2+124,76 do km 2+130,90 (włączenie się drogi gminnej do drogi wojewódzkiej) nawierzchnia bitumiczna dla kategorii ruchu KR-3 w pasie drogi gminnej
- nawierzchnia zjazdów z betonowej kostki brukowej
- nawierzchnia chodników z betonowej kostki brukowej
- krawężnik betonowy 15x30 cm h=2 cm
- krawężnik betonowy 15x30 h=12 cm
- projektowana linia rozgraniczająca drogi
- obszar oddziaływania inwestycji (docelowe granice pasa drogowego) (pas drogi gminnej - kolor niebieski) (pas drogi wojewódzkiej - kolor czerwony)
- projektowane wpusty deszczowe
- projektowana kanalizacja deszczowa
- SO szafka oświetleniowa
- oświetlenie kablowe YAKXs na słupach stalowych
- ZK złącze kablowe zintegrowane z układem pomiarowym
- projektowany słup linii napowietrznej energetycznej
- 1x12m ptrzepust H.D.P.E. ćer. 110 mm
- projektowany przebieg kabli telekomunikacyjnych
- projektowany słup kablowy telekomunikacyjny
- projektowany przebieg wodociągu
- drzewa do wycięcia
- 33 działki na których zlokalizowano inwestycję
- 346/3 działki do podziału i częściowego wykupu na których zlokalizowano inwestycję

ISTNIEJĄCE:

- istniejące granice działek
- słup energetyczny
- oprawy oświetleniowe na słupach energetycznych
- eN kabel energetyczny
- słup energetyczny do likwidacji
- słup telekomunikacyjny
- t kabel telekomunikacyjny
- słup telekomunikacyjny do likwidacji
- kabel telekomunikacyjny do likwidacji (przebudowy)
- wodociąg
- wodociąg do likwidacji (przebudowy)
- ks kanalizacja sanitarna

Arkusz nr 2

DROTECH Spółka z o.o.
ul. Ciołkowskiego 90, 15-516 Białystok, tel./fax +48 85 743-10-42, 743-12-41 www.drotech.com.pl

Stadium: P.B.	Nazwa rysunku: Projekt zagospodarowania terenu		Załącznik: 2.2
Skala: 1:500	Obiekt: Przebudowa z rozbudową drogi gminnej nr 105755B ulica Armii Krajowej we wsi Stare Kupiski - pas drogi gminnej		Data: 25.09.2015
Projektant:		Sprawdzający:	
Imię i nazwisko nr upr.:	Podpis:	Imię i nazwisko nr upr.:	Podpis:
BRANŻA DROGOWA			
mgr inż. Adam Jurczak PDL/0097/POOD/11 Współpraca: mgr inż. Adam Wozniak		mgr inż. Stanisław Ciupa WZDP-8-445/152/66	
BRANŻA SANITARNA			
mgr inż. Agata Fiedoruk-Walko PDL/0049/PWOS/12 Współpraca: inż. Mariusz Walko		mgr inż. Katarzyna Twardowska PDL/0120/PWOS/11	
BRANŻA TELEKOMUNIKACYJNA			
mgr inż. Paweł Jan Mazur 1555/99 /U		mgr inż. Krzysztof Świderski PDL/0111/PWOT/08	
BRANŻA ELETRYCZNA			
inż. Krzysztof Laszkowicz BI 98/90		mgr inż. Tomasz Niedźwiecki PDL/0058/POOE/11	