

MAPA  
STUACYJNO – WYSOKOŚCIOWA  
(do celów projektowych)  
skala 1:500

W. Stare Kupiski  
ul. Leśna, Dworna  
dz. nr 2/1/1, 3/3, 9/4, 6/1, 5/6, 309


Niniejszą mapę sporządzono na podstawie materiałów  
archiwalnych i pomiaru uzupełniającego wykonanego w  
maju 2009 roku /sekcje mapy: 244.142.233, .234/  
/244.144.031, .032/  
Mapa okludna na dzień 29.05.2009

Uwaga:  
Nie wykazano się istnieniem w terenie innych  
przebiegów, o których brak informacji wynika z  
przebiegu historycznych lub nieistnienia  
przebiegu zgłoszonego do inwentaryzacji (ustawa  
geodezyjne i kartograficzne –  
geodezyjne

L.m. 14011/124/2009

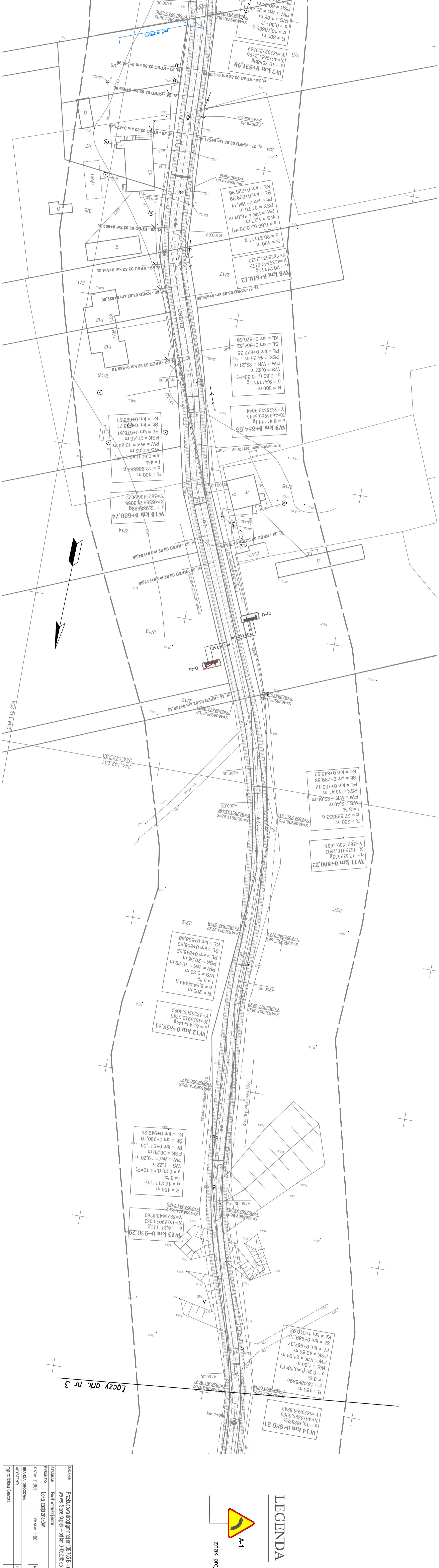
Wykonawca:

L.m. 01.06.2009




Podział na arkusze

Łączy ark. nr 1



Łączy ark. nr 3



znaki projektowane

LEGENDA

ZAMÓWNIK:	Przebudowa drogi gminnej nr 105.765.8 - ulica Leśna
WYKONAWCA:	wieś Stare Kupiski - od km 0+002,45 do km 1+990,70
RYSUJEK:	Projekt organizacyjny
DATA:	11.2009
SKALA:	1:500
BRANŻA PROJEKTOWA:	FRSUNEK NR. 2.2
ASISTENT:	
PODSIT:	
mgr inż. Izabela Kozłowska	