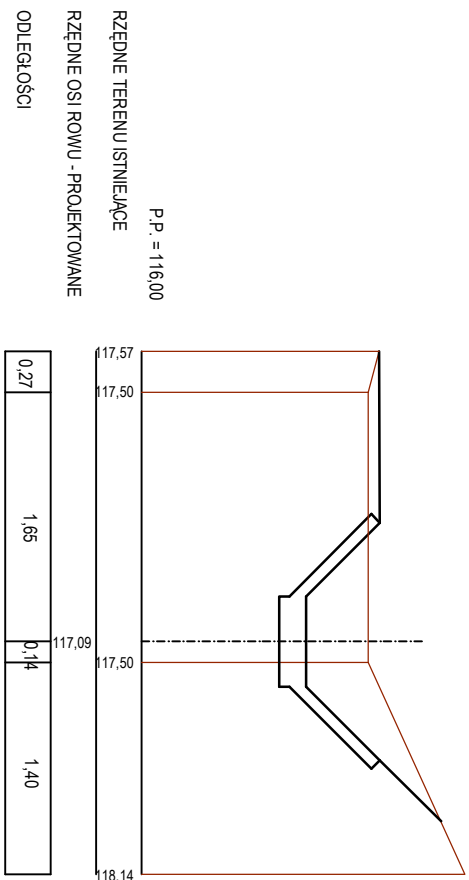
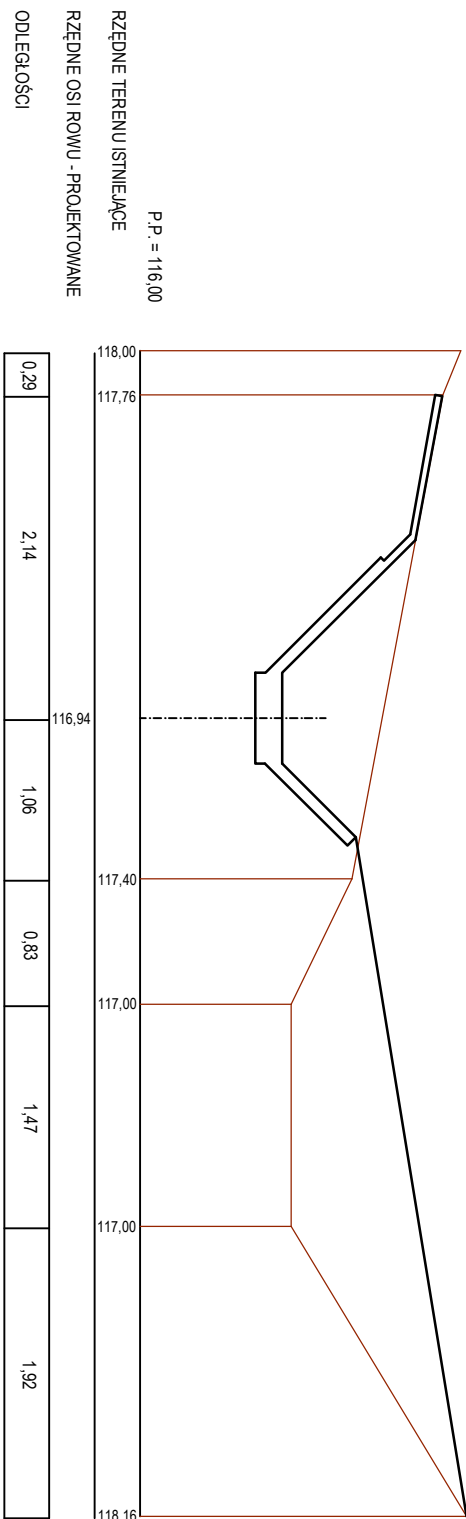


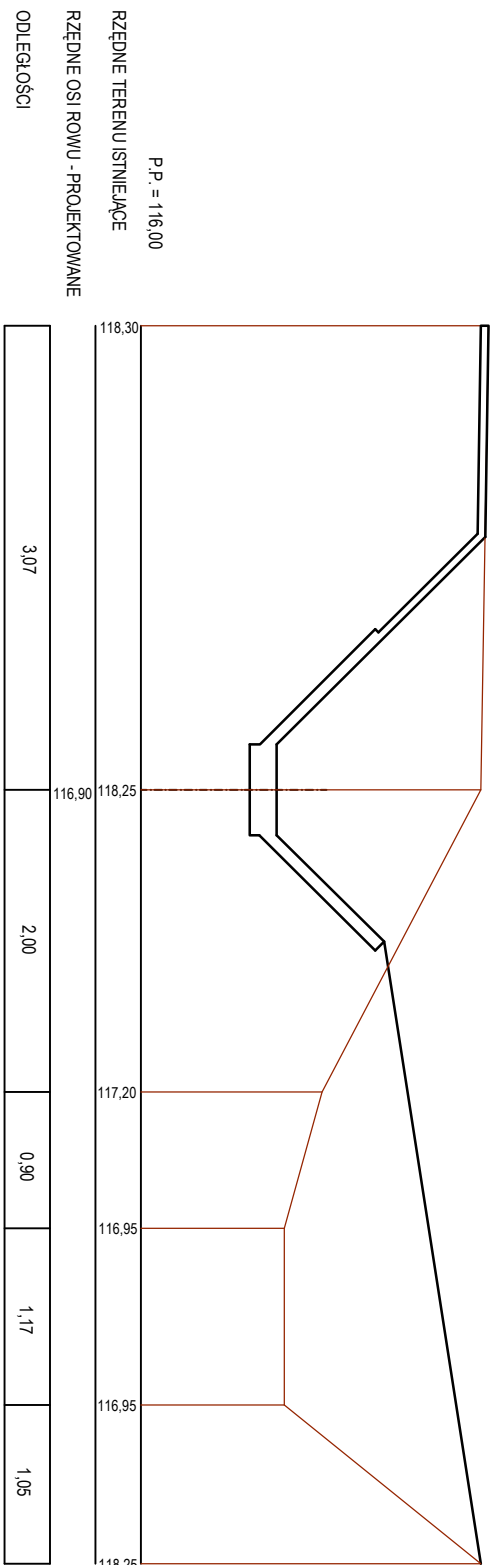
km 0+241,01 **W = 0,769786** **N = 0,070768**



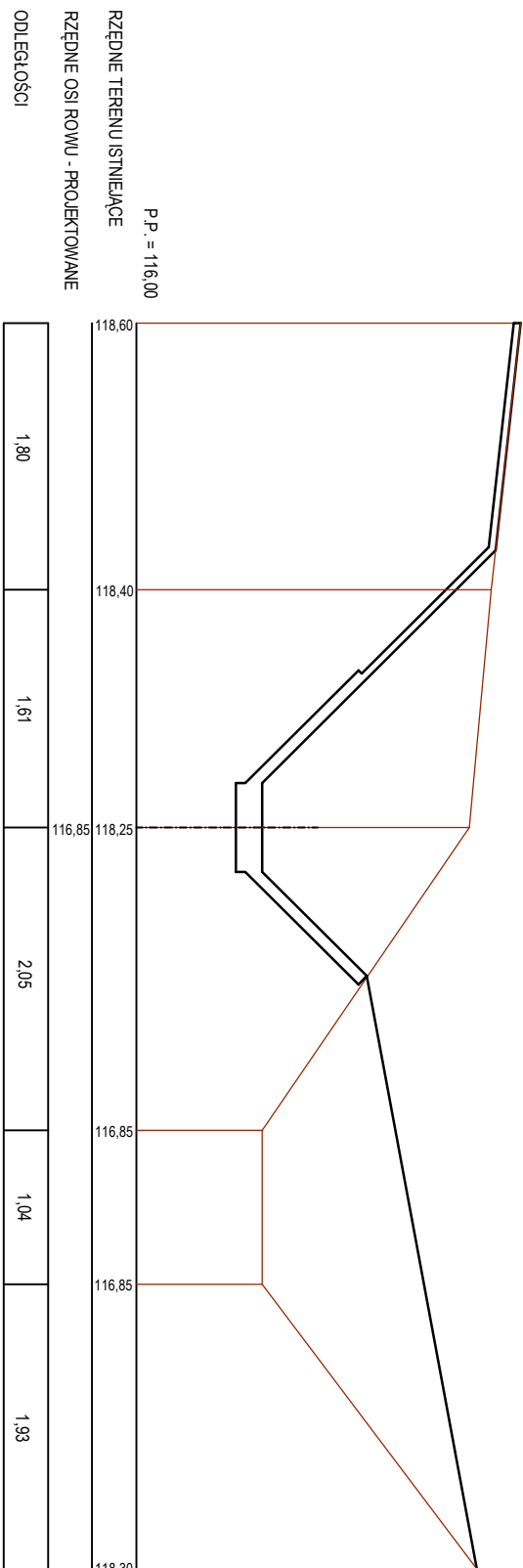
km 0+262,67 W = 1,168087 N = 2,167373



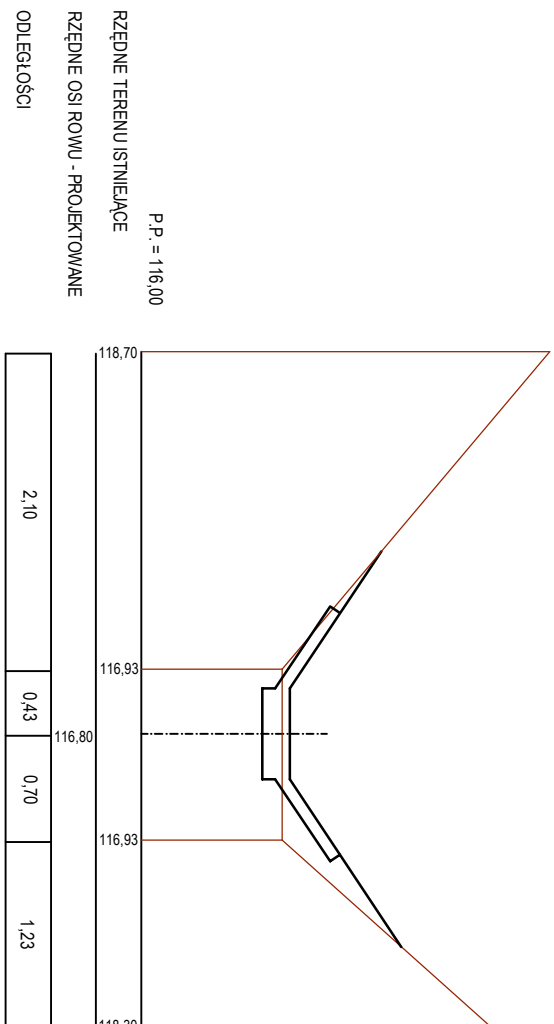
km 0+267,98 W = 2,577132 N = 2,735294



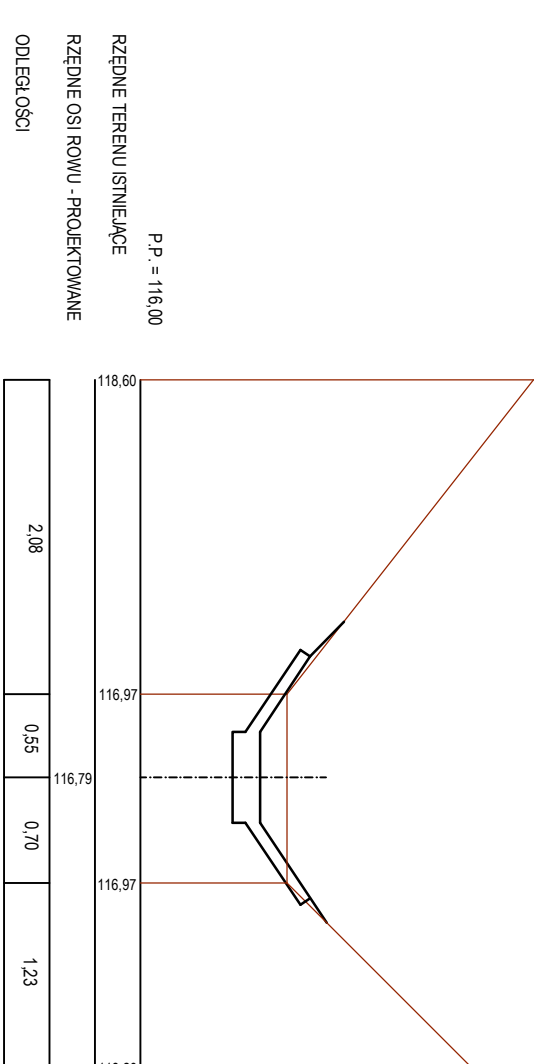
km 0+275,29 **W = 2,768754** **N = 2,560853**



km 0+284,29 W = 0,083881 N = 0,156613



km 0+288,29 **W = 0,363212** **N = 0,003759**



| | | | |
|--|--|-----------------------|-------------------------|
| nazwa i adres inwestycji | POPRAWA ODWODNIENIA WSI JARNUTY Gmina Łomża Łomża, ul. Marii Skłodowskiej-Curie 1a | | |
| inwestor | | | |
| tytuł rysunku | PRZEBIEG POPRZECZNE ROWNU | | |
| data: czerwiec 2012 | etap: projekt budowlany | skala: 1:50 | nr rysunku: 6 |
| projektant: mgr inż. Dariusz Lendźkoszek | uprawnienia i podpis: <div style="display: flex; justify-content: space-between;"> ŁOM-59 podpis: </div> | | |