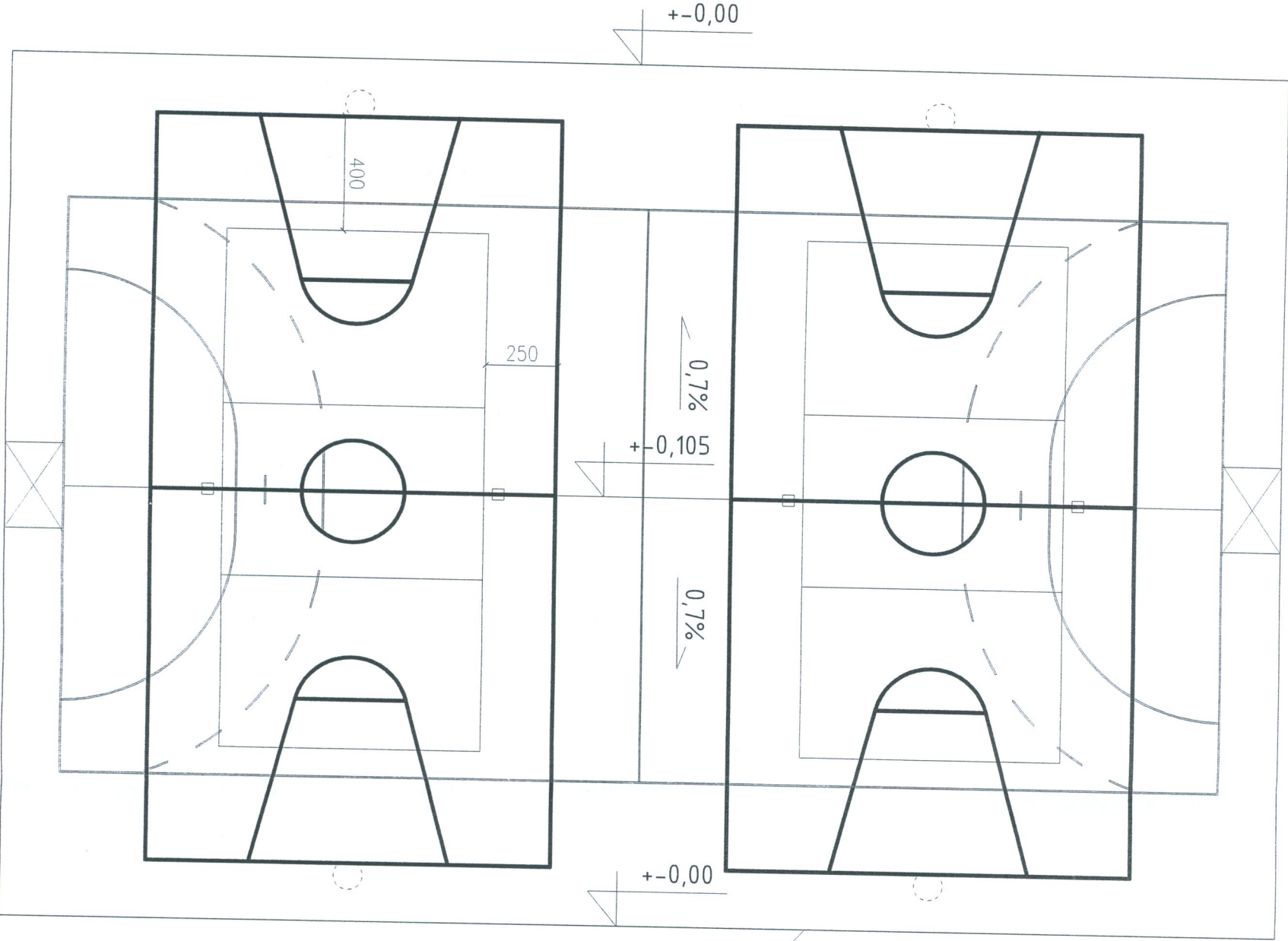
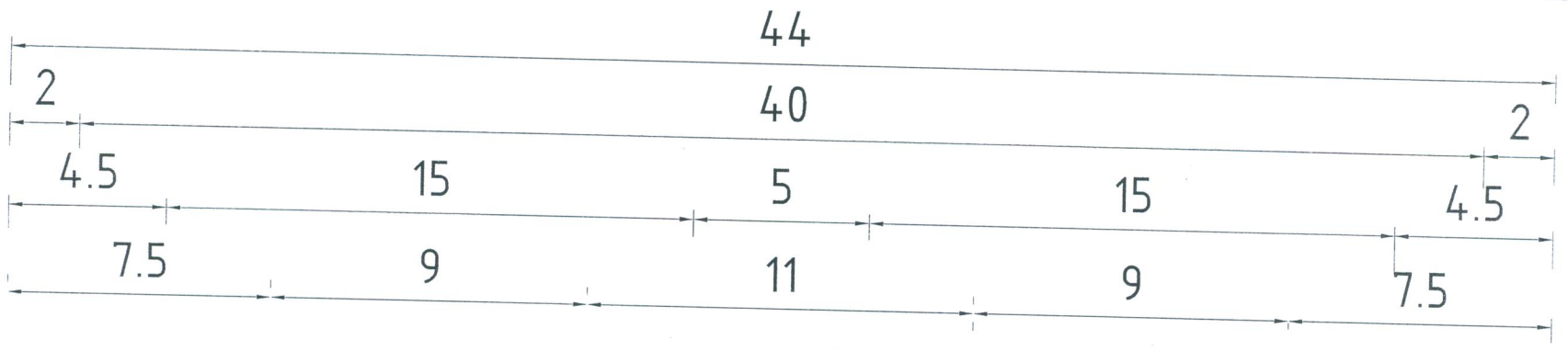



Stavosino Poviatuluo to Kominy
Powiatowy Ośrodek Dokumentacji
Grodzkiej w Warszawie
Białostocka 10, 00-950 Warszawa
Tel. 22 629 40 00, 22 629 40 01
Fax 22 629 40 02
e-mail: ood@poviat.bialystok.pl
www.poviat.bialystok.pl



Krawężnik 8x30cm

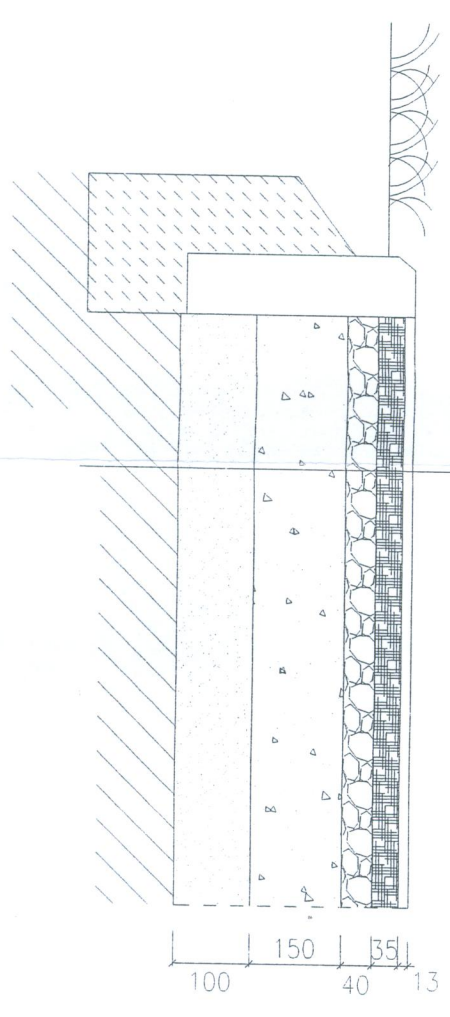
LEGENDA



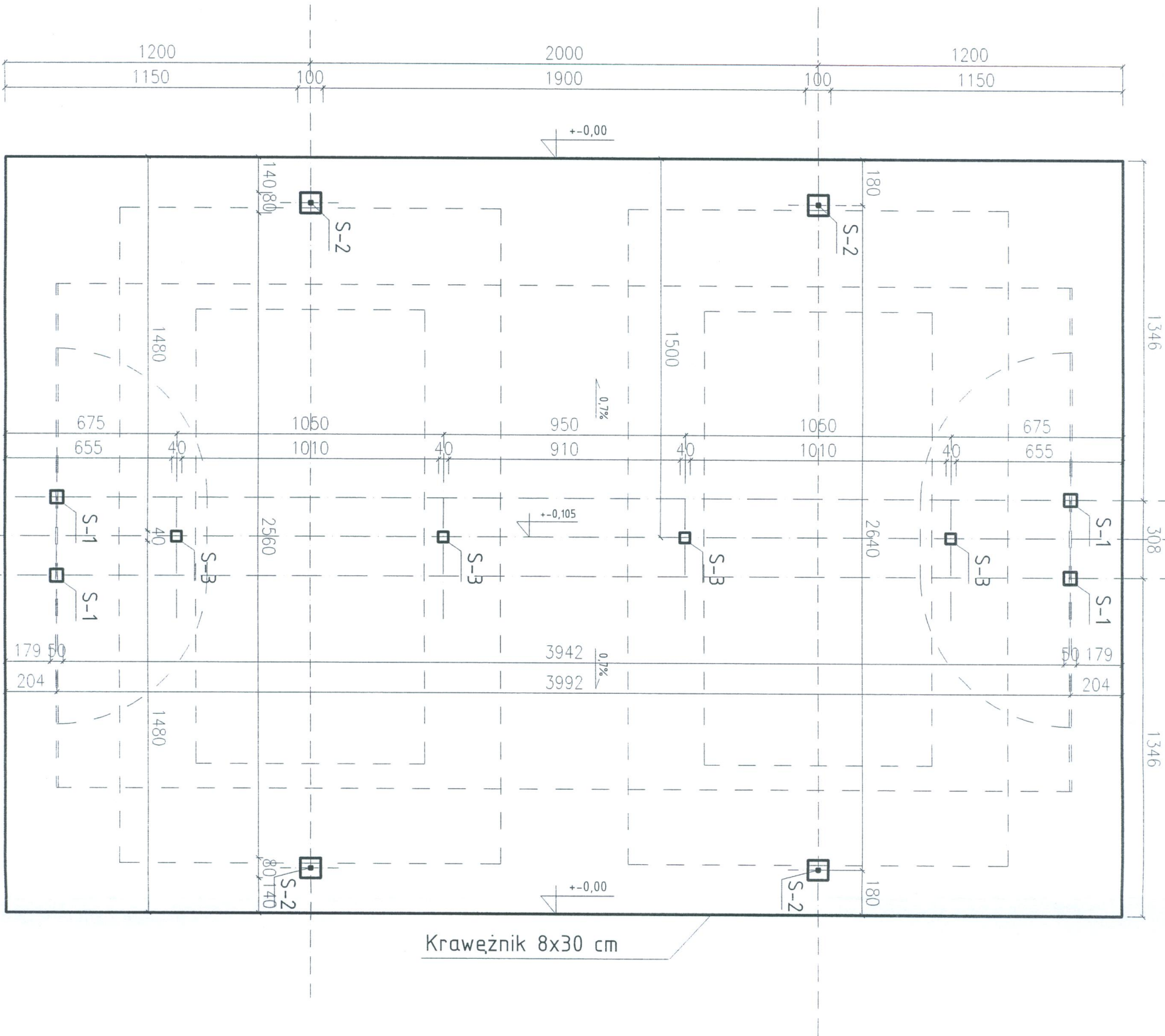
- OBRYŚ CAŁKOWITEJ NAWIERZCHNI BOISKA
- LINIE BOISKA DO PIŁKI KOSZYKOWEJ
- LINIE BOISKA DO PIŁKI RĘCZNEJ
- LINIE BOISKA DO SIATKÓWKI
- OBRYŚ BRAMKI DO PIŁKI RĘCZNEJ

Powierzchnia brutto boiska wielofunkcyjnego : $30 \times 44 \text{ m} = 1320 \text{ m}^2$
Powierzchnia netto boiska piłki ręcznej : $20 \times 40 \text{ m} = 800 \text{ m}^2$
Powierzchnia netto boiska siatkówki : $9 \times 18 \text{ m} = 162 \text{ m}^2$
Powierzchnia netto boiska koszykówki : $15 \times 26 \text{ m} = 390 \text{ m}^2$

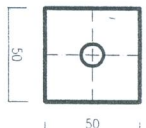
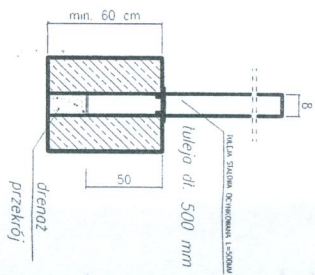
- nawierzchnia poliuretanowa -13mm (11+2mm)
- elastyczna przepuszczalna warstwa podkładowa - 35mm
- kruszywo kamienne łamane frakcja 4-31,5 mm - 4cm
- kruszywo kamienne łamane frakcja 31,5-63 mm - 15cm
- warstwa odsączająca pospółka lub piasek min. 10 cm



Tytuł rysunku:		Rysunek linii boisk na nawierzchni	
GMINA ŁÓWŻA UL. MARII SKŁODOWSKIEJ-CURIE 1A, 18-400 ŁÓWŻA		DZIAŁKA GEOD. NR 178/5 WYGOŁDA	
Autorzy opracowania: mgr inż. arch. Tomasz Walczuk upr. bud. Bł-PDOKK/88/2007 Podl. Okr. Izba Arch. nr PD-0304		Skala: 1:200 Rys. nr 2	
		Łówża, wrzesień 2009 r.	



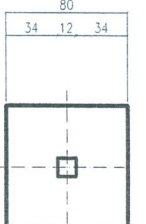
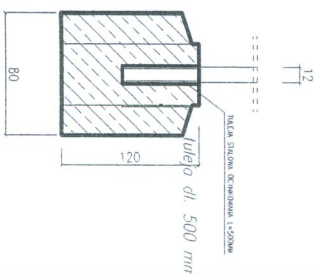
średnica słupka PRZYKŁADOWA
jako standard minimalny
wymiar powinien być zgodny ze specyfikacją
producenta zestawu



rzut

PIŁKA RĘCZNA
FUNDAMENT S-1
SKALA 1:20

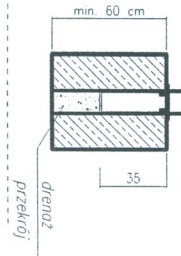
średnica słupka PRZYKŁADOWA
jako standard minimalny
wymiar powinien być zgodny ze specyfikacją
producenta zestawu



rzut

KOSZYKÓWKA
FUNDAMENT S-2
SKALA 1:20

średnica słupka PRZYKŁADOWA
jako standard minimalny
wymiar powinien być zgodny ze specyfikacją
producenta zestawu



rzut

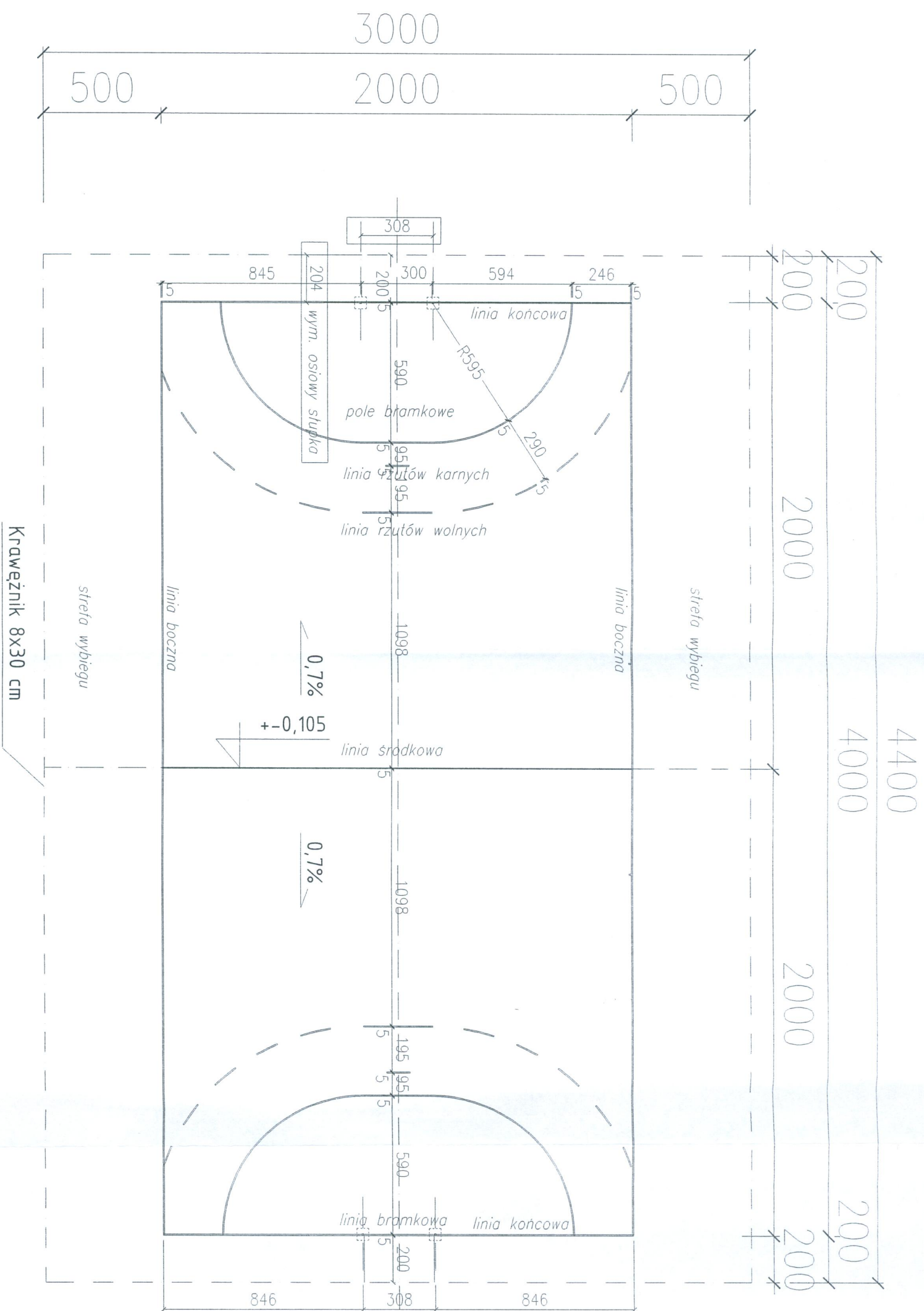
SIATKÓWKA
FUNDAMENT S-3
SKALA 1:20

UWAGA:
FUNDAMENTY PRZYKŁADOWE - PO USTALENIU ZESTAWU
W PRZYPADKU WYSTĄPIENIA RÓŻNIC
NALEŻY ZAISTOSOWAĆ SPOSÓB FUNDAMENTOWANIA
ZGODNIE Z DOKUMENTACJĄ PRODUKCYJĄ ZESTAWU

Tytuł rysunku:

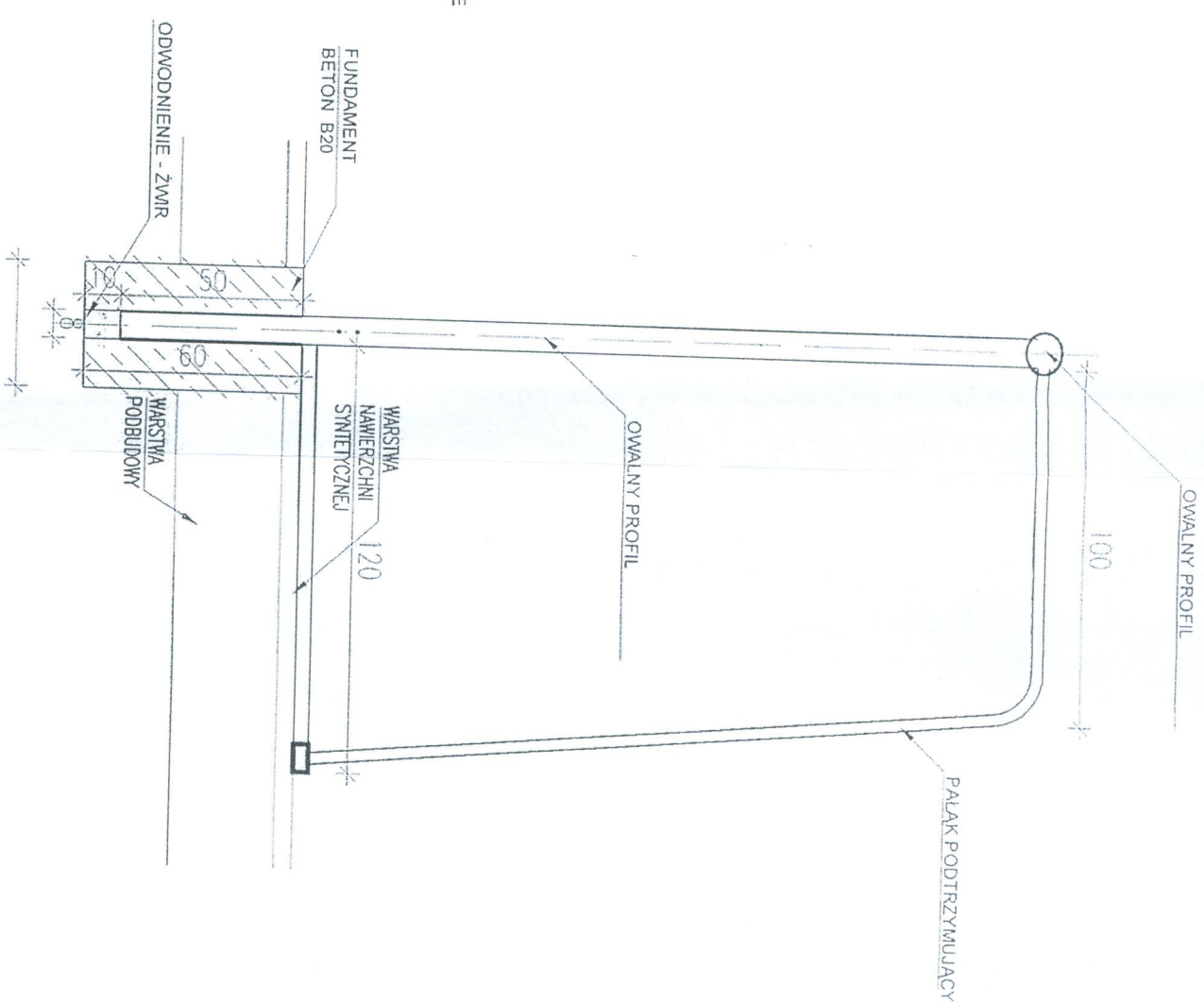
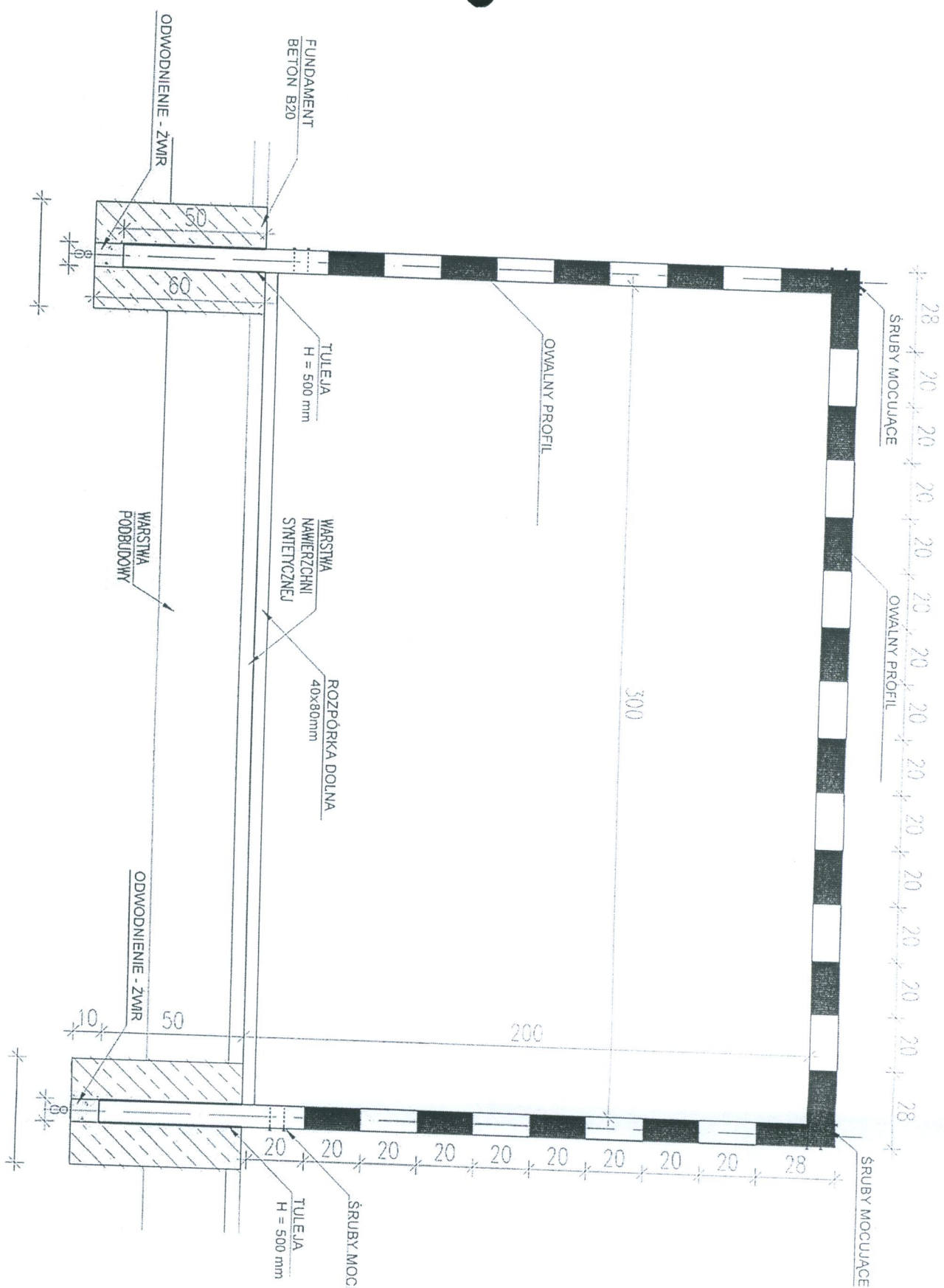
Fundamenty pod wyposażenie

GMINA ŁOMŻA UL. MARII SKŁODOWSKIEJ-CURIE 1A, 18-400 ŁOMŻA	DZIAŁKA GEOD. NR 178/5 WYGOŁA
Autorzy opracowania: mgr inż. arch. Tomasz Walczuk upr. bud. Bł-PdOKK/88/2007 Podl. Okr. Izba Arch. nr PD-0304	Skala: 1:200 Rys. nr 3 Łomża, wrzesień 2009 r.



Boisko do piłki ręcznej
Powierzchnia netto boiska piłki ręcznej : 20x40m =800 m²
obwód boiska 120 m

Tytuł rysunku:		DZIAŁKA GEOD. NR	
Boisko do piłki ręcznej rysunek linii boisk na nawierzchni		178/5 WYĞODA	
GMINA ŁOMŻA		Skala: 1:200	
UL. MARII SKŁODOWSKIEJ-CURIE 1A, 18-400 ŁOMŻA		Rys. nr 4	
Autorzy opracowania:		Łomża, wrzesień 2009 r.	
mgr inż. arch. Tomasz Walczuk			
upr. bud. Bł-PdOKK/88/2007			
Podl. Okr. Izba Arch. nr PD-0304			



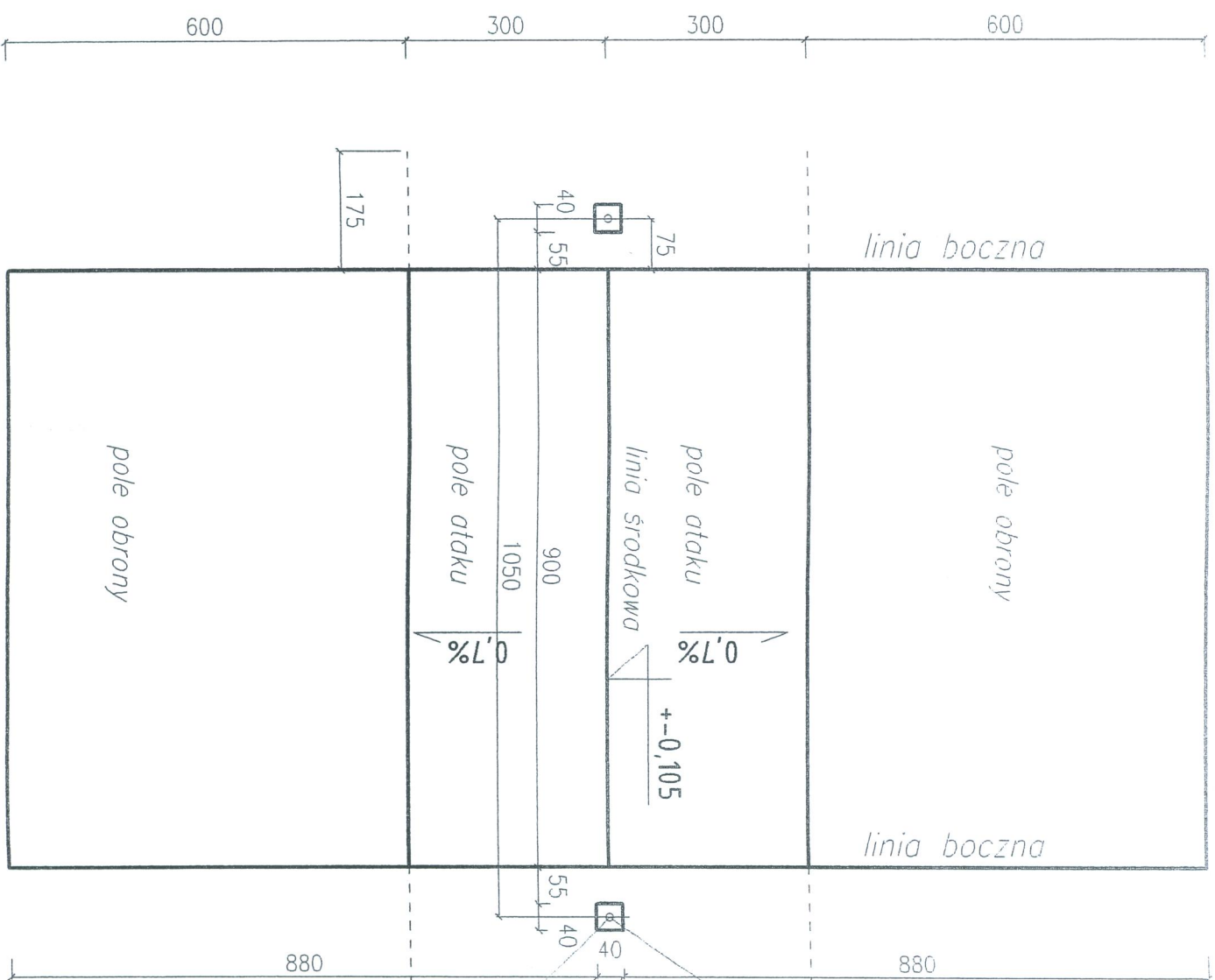
Uwagi: wszystkie użyte materiały i urządzenia muszą posiadać niezbędne atesty dopuszczające do stosowania w budownictwie. Wszystkie wymiary, rzędne należy sprawdzić na budowie. W przypadku wystąpienia różnic – projektowany układ należy dostosować do stanu projektowego zgodnie z zasadami zawartymi w projekcie.

Tytuł rysunku:

Bramka do pitki ręcznej

<p> GMINA ŁOMŻA UL. MARII SKŁODOWSKIEJ-CURIE 1A, 18-400 ŁOMŻA </p>		<p> DZIAŁKA GEOD. NR 187/5 WYGOŁDA </p>
<p> Autorzy opracowania: mgr inż. arch. Tomasz Walczuk upr. bud. Bt-PdOKK/88/2007 Podl. Okr. Izba Arch. nr PD-0304 </p>		<p> Skala: Rys. nr 5 </p>
<p>Łomża, wrzesień 2009r.</p>		

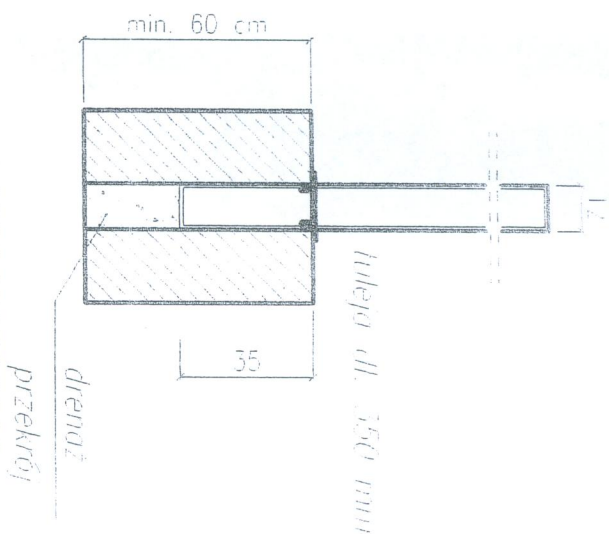
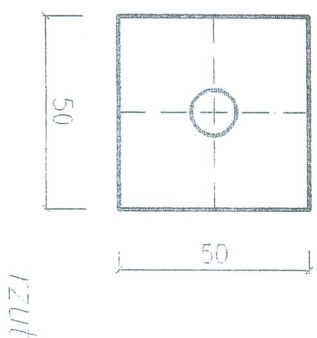
pole wolne ograniczone
linią boiska do koszykówki



pole wolne ograniczone
linią boiska do koszykówki

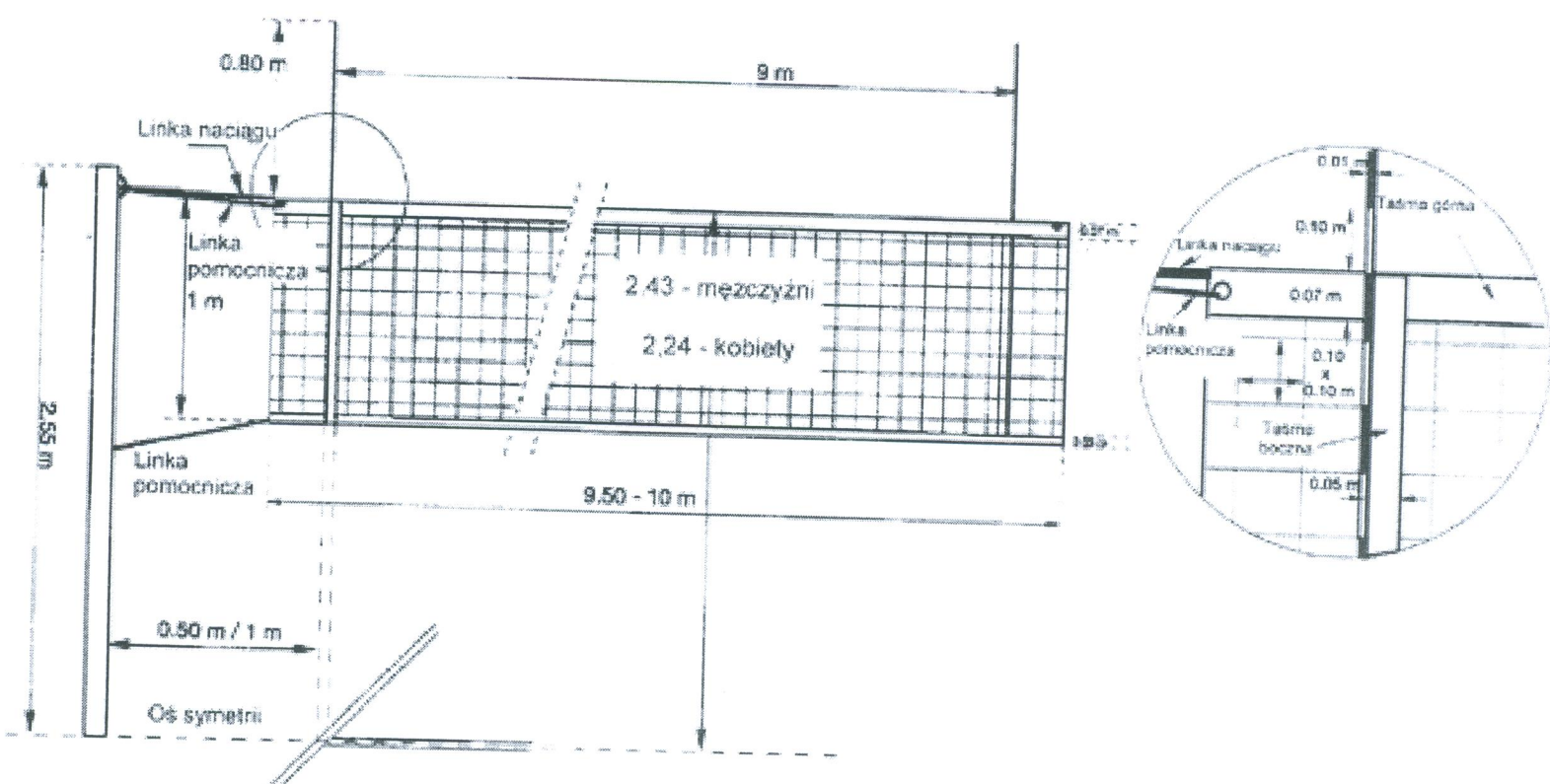
BOISKO DO SIATKÓWKI SKALA 1:100

FUNDAMENT POD SŁUPKI SKALA 1:20



Uwagi: wszystkie użyte materiały i urządzenia muszą posiadać niezbędne atesty dopuszczające do stosowania w budownictwie. Wszystkie wymiary, rzędnę należy sprawdzić na budowie w przypadku wystąpienia różnic – projektowany układ należy dostosować do stanu projektowego zgodnie z zasadami zawartymi w projekcie.

Tytuł rysunku:		Boisko do siatkówki rys 1	
GMINA ŁOMŻA UL. MARII SKŁODOWSKIEJ-CURIE 1A, 18-400 ŁOMŻA		DZIAŁKA GEOD. NR 1007 I 1012/75 KUPISKI	
Autorzy opracowania: mgr inż. arch. Tomasz Walczuk upr. bud. Bł-Pd0KK/88/2007 Podl. Okr. Izba Arch. nr PD-0304		Skala: 1:100 Rys. nr 6 Łomża, wrzesień 2009 r.	



Tytuł rysunku:

Boisko do siatkówki rys 3

URZĄD GMINY ŁOMŻA UL. MARI SKŁODOWSKIEJ-CURIE 1A, 18-400 ŁOMŻA	DZIAŁKA GEOD. NR 178/5 WYGOŁDA
Autorzy opracowania: mgr inż. arch. Tomasz Walczuk upr. bud. Bt-PDOKK/88/2007 Podl. Okr. Izba Arch. nr PD-0304	Skala: Rys. nr 8 Łomża, wrzesień 2009 r.

