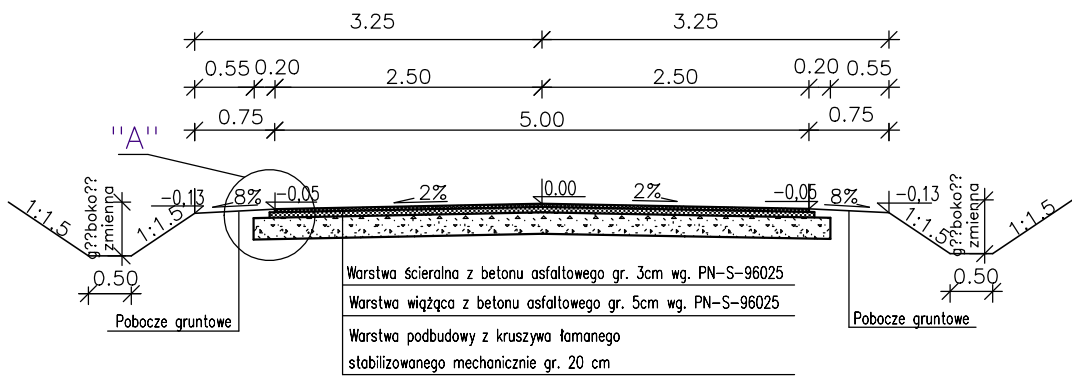
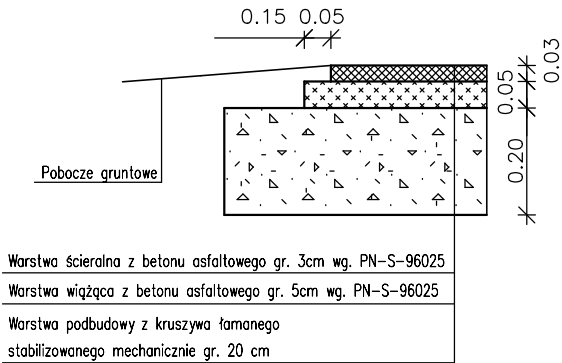


PRZEKRÓJ NORMALNY 1

od km 1+025,00 do km 1+057,75
od km 1+138,66 do km 1+188,74
od km 1+269,25 do km 1+561,84
od km 1+663,24 do km 2+112,96



SZCZEGÓŁY KONSTRUKCYJNE "A"
skala 1:20

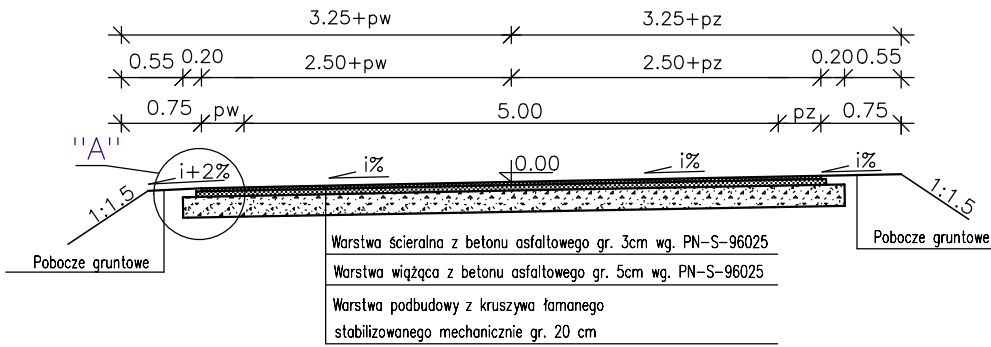


ZPI "LAZAR" Adam Łazarski 18-400 Łomża, ul. Kierzkowa 118A, 607913126							
NAZWA ZADANIA:	Przebudowa drogi gminnej Podgórze – Siemień Nadrzeczny						
INWESTOR:	Wójt Gminy Łomża,						
ADRES ZADANIA:	Gmina Łomża, Powiat Łomżyński						
RYSUNEK: PRZEKROJE NORMALNE							
DATA:	01.2010	SKALA:	1:50	FAZA:	P.W.	NR RYS:	3/1
		UPRAWNIENIA:		IZBA INŻ:		PODPIS:	
AUTOR PROJEKTU:	mgr inż. Adam Łazarski	UAN. 7342-38/92	PDL/BD-1800/01				
SPRAWDZIŁ:	mgr inż. Janusz Nowakowski	UAN. 7342-113/92	PDL/BD-0349/03				

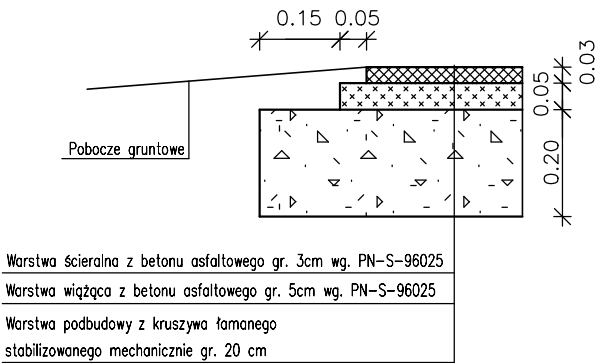
Uwaga:
– g??boko?? row??w wg rz??dnych na rys. 4 i 5

PRZEKRÓJ NORMALNY 2

od km 1+077,75 do km 1+118,66
od km 1+208,74 do km 1+249,25
od km 1+596,84 do km 1+628,24



SZCZEGÓŁY KONSTRUKCYJNE "A"
skala 1:20



ZPI "LAZAR" Adam Łazarski 18-400 Łomża, ul. Kierzkowa 118A, 607913126			
NAZWA ZADANIA:	Przebudowa drogi gminnej Podgórze – Siemień Nadrzeczny		
INWESTOR:	Wójt Gminy Łomża,		
ADRES ZADANIA:	Gmina Łomża, Powiat Łomżyński		
RYSUNEK: PRZEKROJE NORMALNE			
DATA: 01.2010	SKALA: 1:50	FAZA: P.W.	NR RYS: 3/2
	UPRAWNIENIA:	IZBA INŻ:	PODPIS:
AUTOR PROJEKTU: mgr inż. Adam Łazarski	UAN. 7342-38/92	PDL/BD-1800/01	
SPRAWDZIŁ: mgr inż. Janusz Nowakowski	UAN. 7342-113/92	PDL/BD-0349/03	

Uwaga:
– pw, pz, i – wg. planu sytuacyjnego