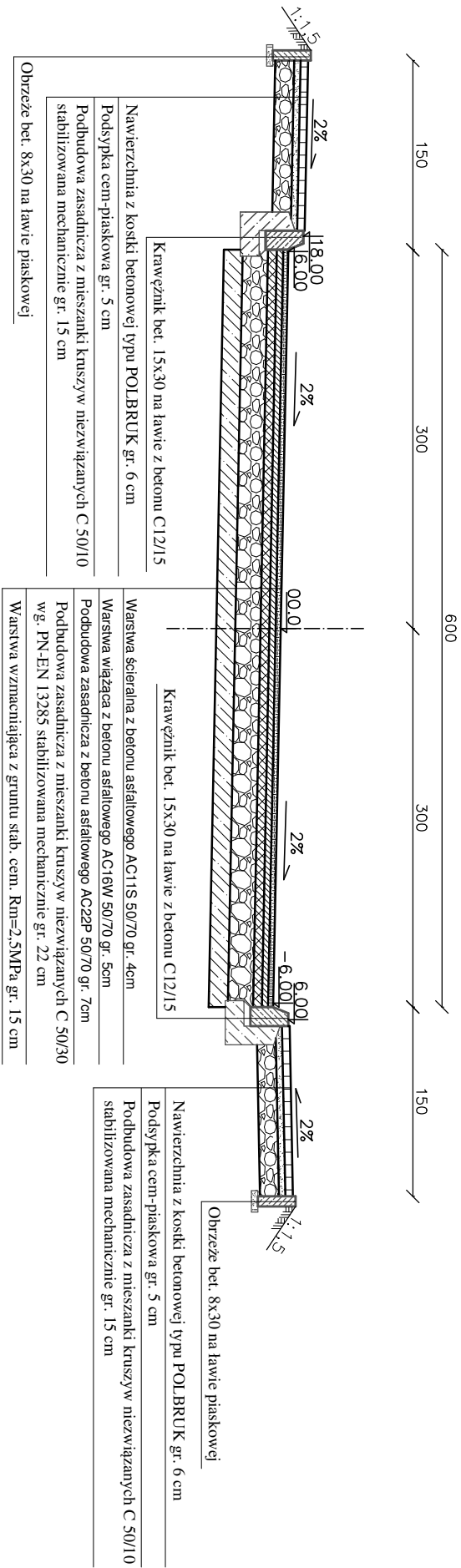


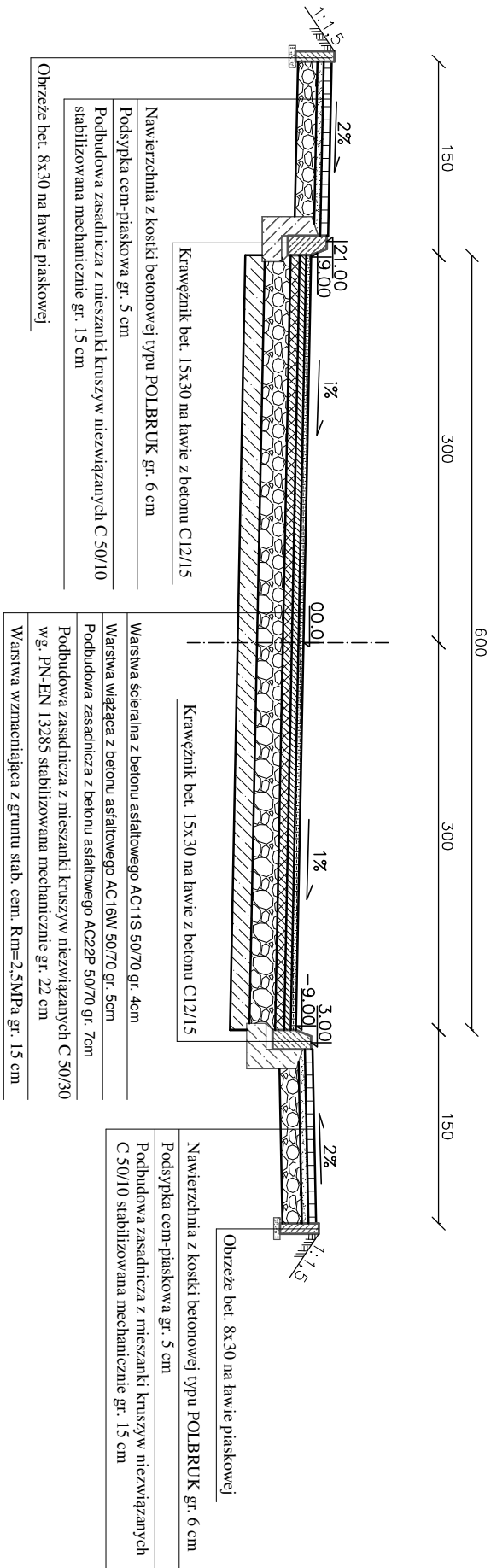
Przekrój normalny 12 SKALA 1:50

ul. Polna (Trasa 2) od km 0+176,55 do km 0+191,34




Przekrój normalny 13 SKALA 1:50

ul. Polna (Trasa 3) od km 0+000,00 do km 0+023,90



UWAGA:

- Przekroje normalne należy analizować zgodnie z rys. "Projekt zagospodarowania terenu" oraz z rys. "Szczegóły konstrukcyjne".
- Na odcinku:
 - Trasa 2 od km 0+182,00 do km 0+191,34 SP wykonać nawierzchnię z pospółki gr. 10cm
 - Trasa 3 od km 0+000,00 do km 0+006,80 SP wykonać nawierzchnię z pospółki gr. 10cm

				ZPR „J.AZAR” Adam Łazarski, 18-400 Łomża, ul. Kiełbowska 118A tel. 086-2180244, kom. 607913126 NIP: 718-111-06-56 REGON: 200147783					
Nazwa i adres inwestycji		PRZEBUDOWA I ROZBUDOWA DRUGI GMINNEJ – ul. Polna i ul. Krótka							
Inwestor		URZĄD GMINY ŁOMŻA UL. M. SKŁODOWSKIEJ-CURIE 1A 18-400 ŁOMŻA							
Nazwa rysunku		PRZEKROJE NORMALNE							
Data opracowania: 05.2016 r.				Faza: P.B.		Skala: 1:50		Nr rys. 3/7	
Branża		Imię i nazwisko		Nr uprawnień		Podpis			
Drogowa: autor		mgr inż. Adam Łazarski		UAN 7942-98/92					
Sprawdził:		mgr inż. Mariusz Jamnikowski		PDL0105/POOD/14					